Uniek ID



N3

Hessenweg 022a

203 Bodemonderzoek Hessenweg 22a

WAAIJER VELDWERKTECHNIEKEN

Verkennend bodemonderzoek
ter plaatse van een perceel grond
aan de Hessenweg 22 ª te Dalfsen.
07898

203

Advies:

Waaijer Veldwerktechnieken
Oudeweg 10
7692 AE MARIËNBERG
Tel: 0523 - 25 10 97
Fax: 0523 – 25 10 98

augustus 1998

Opdrachtgever:

F. Klein V.O.F.
Hessenweg 22 ª
7722 PK DALFSEN
tel: 0529 – 43 12 36

INHOUDSOPGAVE

SAMENVATTING

1 INLEIDING 4

2 GEGEVENS BETREFFENDE DE ONDERZOEKSLOCATIE 4
2.1 Situatie ter plaatse van de onderzoekslocatie 4
2.2 Bodemopbouw en geohydrologie 5

3 BODEMONDERZOEK 5
3.1 Algemeen 5
3.2 Veldwerkzaamheden 6
3.3 Laboratoriumwerkzaamheden 6

4 RESULTATEN 7
4.1 Veldwerk 7
4.2 Chemische analyses 8

5 BESPREKING VAN DE ONDERZOEKSRESULTATEN 8

6 CONCLUSIES 13

Bijlagen:

1) Ligging onderzoekslocatie (schaal 1:25.000)
2) Situatietekening met ligging boorlocaties
3) Boorprofielbeschrijvingen
4) Analyseresultaten grond
5) Analyseresultaten grondwater

SAMENVATTING

In opdracht van F. Klein V.O.F. is door Waaijer Veldwerktechnieken, een verkennend bodemonderzoek uitgevoerd ter plaatse van een perceel grond aan de Hessenweg te Dalfsen.

Het onderzoek is uitgevoerd conform de NVN 5740 en heeft tot doel het bepalen van eventuele aanwezigheid van verontreinigende stoffen in grond en het grondwater. Als referentiekader bij de beoordeling zijn de streef- en interventiewaarden uit de notitie Interventiewaarden Bodemsanering (afl. augustus 1997) van het Ministerie van VROM gehanteerd. Bij de opzet van het onderzoek is uitgegaan van de hypothese voor een onverdacht terrein.

Op basis van de onderzoeksresultaten kan het volgende geconcludeerd worden:

In de toplaag van de onderzoekslokatie is de streefwaarde marginaal verhoogd voor het gehalte aan kwik en minerale olie (GC). In het grondwater is de streefwaarde marginaal verhoogd voor tolueen en licht verhoogd voor cadmium en zink. In de ondergrond zijn geen verhogingen van de streefwaarde aangetoond.

Gesteld kan worden dat de hypothese "onverdacht" correct is aangenomen.

De resultaten van het veld- en laboratoriumonderzoek geven ons inziens geen reden voor een nader onderzoek.

1 INLEIDING

In opdracht van F. Klein V.O.F. is door Waaijer Veldwerktechnieken, een verkennend bodemonderzoek uitgevoerd ter plaatse van een perceel grond aan de Hessenweg te Dalfsen

Het onderzoek is uitgevoerd conform de NVN 5740 en heeft tot doel het bepalen van eventuele aanwezigheid van verontreinigende stoffen in grond en het grondwater. Als referentiekader bij de beoordeling zijn de streef- en interventiewaarden uit de notitie Interventiewaarden Bodemsanering (augustus 1997) van het Ministerie van VROM gehanteerd. Bij de opzet van het onderzoek is uitgegaan van de hypothese voor een onverdacht terrein.

In dit rapport worden de verzamelde gegevens en uitgevoerde werkzaamheden beknopt beschreven en de resultaten van veld- en laboratoriumonderzoek met een conclusie gegeven.

2 GEGEVENS BETREFFENDE DE ONDERZOEKSLOCATIE

2.1 Situatie ter plaatse van de onderzoekslocatie

De onderzoekslocatie betreft een perceel (weiland) gelegen aan de Hessenweg ten westen van het perceel Hessenweg 22 *.
Voor zover bekend zijn er op het perceel geen ondergrondse tanks aanwezig (geweest) en hebben er in het verleden geen bodembedreigende activiteiten plaats gevonden.
Men is voornemens om ter plaatse een woning te bouwen.

De onderzoekslokatie heeft een oppervlakte van ca. 150 m^2.

2.2 Bodemopbouw en geohydrologie

Uit bestudering van de grondwaterkaart van Nederland, Overijsselse Vecht, 21 oost, 22 west, 22 oost, 23 west, blijkt dat de geologische opbouw van het gebied rond Dalfsen als volgt is:

+4,0 - 23,0 m -NAP	Eerste watervoerend pakket, bestaande uit zandige afzettingen van de Formaties van Twente, Kreftenheye, Drente, Urk, Enschede en Harderwijk. In dit pakket komen in het traject 16,0 - 18,0 m -mv kleiige afzettingen voor van het Eemien en Holsteinien (Eemklei).
23,0 - 63,0 m -NAP	Eerste scheidende laag, bestaande uit kleilagen van de Formatie van Tegelen en Drente
43,0 - 196,0 m -NAP	Begin van het tweede watervoerend pakket, bestaande uit meer en minder goed doorlatende lagen.

Het maaiveld bevindt zich globaal op ca. 4,0 m+ NAP. De stijghoogte van het eerste watervoerende pakket bedraagt ca. 1,40 m+ NAP en is westelijk gericht.

De transmissiviteit (kD-waarde) van het eerste watervoerend pakket is berekend en vastgesteld op ca. 1.200 m^2/dag.

3 BODEMONDERZOEK

3.1 Algemeen

De veldwerkzaamheden, alsmede de chemische analyses zijn uitgevoerd conform de geldende NEN-normen danwel volgens de Nederlandse Praktijkrichtlijnen (N.P.R.) van het ministerie van VROM.

3.2 Veldwerkzaamheden

De veldwerkzaamheden hebben plaatsgevonden op 9 juli 1998.

Verspreid zijn in totaal 3 grondboringen uitgevoerd tot ca. 0,5 m-mv waarvan een boring is doorgezet en afgewerkt met een peilbuis.

Voor de locatie van de grondboringen wordt verwezen naar bijlage 2.
De boorprofielbeschrijvingen zijn opgenomen in bijlage 3.

Het bij de grondboringen vrijgekomen materiaal is zintuiglijk beoordeeld, beschreven en bemonsterd.

Bemonstering van het grondwater heeft plaatsgevonden op 16 juli 1998.

3.3 Laboratoriumwerkzaamheden

Op basis van de organoleptische waarnemingen zijn in het laboratorium van ALcontrol-Laboratoria* te Hoogvliet uit het bemonsterde materiaal twee analyse-monsters samengesteld, zoals aangegeven in tabel 3.1.

Tabel 3.1 Overzicht laboratoriumwerkzaamheden grondmonsters

Monster Nummer	boring	Dieptetraject in m-mv	Analysepakket
1	1, 2, 3,	0,0-0,5	org. Stof, lutum, NVN-pakket bovengrond
2	1	0,5-2,0	org. Stof, lutum, NVN-pakket ondergrond (beperkt)

Het grondwatermonster uit peilbuis 1 is geanalyseerd op het NVN-pakket grondwater te weten: zware metalen, vluchtige aromaten (BTEX), vluchtige chloorkoolwaterstoffen (5 verbindingen), EOX en fenol-index.

* Ingeschreven in het Sterlab-register voor laboratoria.

4 RESULTATEN

4.1 Veldwerk

Grond

Op basis van de boorprofielbeschrijvingen gegeven in bijlage 3 kan het volgende geconcludeerd worden:

De toplaag van onderzoekslokatie (0,0-0,6 m –mv) bestaat voornamelijk uit matig fijn zwak humeus zand.
De ondergrond bestaat voornamelijk uit matig grof zand tot ca. 2,5 m –mv.

Zintuiglijk is tijdens het veldwerk geen verontreiniging geconstateerd.

Grondwater

Het grondwater is op 16 augustus 1998 bemonsterd waarvan de verzamelde gegevens onderstaand zijn weergegeven:

Tabel 4.1 Metingen grondwaterbemonstering 16 augustus 1998.

Peilbuis	Grondwater m – bk buis	Grondwater m – mv	Ec µS/mm	PH
1	1,51	1,16	470	4,5

4.2 Chemische analyses

De resultaten van de uitgevoerde chemische analyses op de grondmonsters zijn gegeven in bijlage 4. De resultaten van de uitgevoerde chemische analyses op de grondwatermonsters zijn gegeven in bijlage 5.

De analyseresultaten zijn gerelateerd aan de streef- en interventiewaarden uit de notitie Interventiewaarden Bodemsanering (afl. 15, februari 1997) van het Ministerie van VROM waarbij:

Streefwaarde (S) : Deze waarde komt overeen met de gemiddeldeachtergrond-concentratie, zoals die bij verschillende bodemtypen in Nederland voorkomt. Voor verschillende bodemtypen kan de streefwaarde berekend worden op grond van het organisch stof- en lutumgehalte.

½(S + I) : Bij overschrijding van deze waarde kan, al naar gelang de situatie ter plaatse, een nader onderzoek gewenst zijn.

Interventiewaarde (I): De interventiewaarden geven, afhankelijk van het bodemtype, het concentratieniveau voor verontreinigende stoffen waarboven sprake is van ernstige of dreigende ernstige vermindering van de functionele eigenschappen van de bodem voor mens, plant en dier. Van een geval van ernstige bodemverontreiniging is sprake indien de gemiddelde concentratie van een verontreinigende stof in minimaal 25 m^3 grond danwel 100 m^3 grondwater groter is dan de interventiewaarde. Als is vastgesteld dat er sprake is van een geval van ernstige bodemverontreiniging, zal het bevoegde gezag bepalen of er sprake is van urgentie om het geval te saneren.

In deze rapportage is de mate van verontreiniging als volgt geclassificeerd:
- niet verontreinigd bij een gehalte lager dan de streefwaarde (S);
- licht verontreinigd bij een gehalte hoger dan de streefwaarde doch lager dan het gemiddelde van de som van de streefwaarde en de interventiewaarde (½(S + I));
- matig verontreinigd bij een gehalte hoger dan ½(S + I) doch lager dan de interventiewaarde (I);
- sterk verontreinigd bij overschrijding van de interventiewaarde.

5 BESPREKING VAN DE ONDERZOEKSRESULTATEN

De analyseresultaten van grond en grondwater zijn gerelateerd aan de streef- en interventiewaarden uit de notitie Interventiewaarden Bodemsanering (afl. 15, februari 1997) van het Ministerie van VROM en respectievelijk in tabel 5.1 en tabel 5.2 weergegeven.

Tabel 5.1 Analyseresultaten grondmonsters (toetsing streef- en interventiewaarden)

Monsternummer		1		2
Bodemtype[1)]		I		II
droge stof		86,60		84,30
org. stof, gloeiverlies (600C)		3,70		0,60
min. delen <2um		4,00		2,50
Zware Metalen				
arseen		<4,00		<4,00
cadmium		<0,40		<0,40
chroom		<15,00		<15,00
koper		5,40		5,30
kwik		0,24	*	<0,05
lood		20,00		<13,00
nikkel		<3,00		<3,00
zink		<20,00		<20,00
Polycyclische aromatische Koolwaterstoffen (PAK)				
naftaleen		<0,10		-
antraceen		<0,05		-
fenanthreen		<0,05		-
fluorantheen		<0,05		-
benzo(a)anthraceen		<0,05		-
chryseen		<0,05		-
benzo(a)pyreen		<0,05		-
benzo(ghi)peryleen		<0,05		-
benzo(k)fluorantheen		<0,05		-
indeno(123-cd)pyreen		<0,05		-
PAK (som 10)		<0,10		-
EOX		0,13		<0,10
Minerale olie		30,00	*	<20,00

*	:	het gehalte is groter dan of gelijk aan de streefwaarde
**	:	het gehalte is groter dan of gelijk aan het gemiddelde van streef- en interventiewaarde
***	:	het gehalte is groter of gelijk aan de interventiewaarde
-	:	niet geanalyseerd

1) De streef- en interventiewaarden zijn afhankelijk van de bodemsamenstelling.
I lutum = 4,00% humus = 3,70%
II lutum = 2,50% humus = 0,60%

Monsternr	Bodemtype	Monster omschrijving
1	I	1-1(10-60)+2-1(0-50)+3-1(0-50);
2	II	1-2(60-100)+1-3(100-150)+1-4(150-200);

Vervolg tabel 5.1 Berekende streef- en interventiewaarden

Toetsingswaarden[1] / Bodemtype[2]	S	½(S+I) I	I	S	½(S+I) II	I
Zware Metalen						
arseen	18,08	26,18	34,29	16,80	24,33	31,86
cadmium	0,52	4,12	7,73	0,47	3,75	7,02
chroom	58,00	139,20	220,40	55,00	132,00	209,00
koper	19,62	61,59	103,55	17,70	55,56	93,42
kwik	0,22	3,75	7,28	0,21	3,61	7,02
lood	57,70	208,74	359,78	54,50	197,16	339,82
nikkel	14,00	49,00	84,00	12,50	43,75	75,00
zink	67,55	207,48	347,40	60,50	185,82	311,14
PAK (som 10)	0,37	20,00	40,00	0,20	20,00	40,00
Minerale olie						
totaal olie	18,50	934,25	1850,00	10,00	505,00	1000,00

1) S streefwaarde
½(S+I) gemiddelde van streef- en interventiewaarde
I interventiewaarde

2) De streef- en interventiewaarden zijn afhankelijk van de bodemsamenstelling.
I lutum = 4,0% humus = 3,7%
II lutum = 2,5% humus = 0,6%

Tabel 5.2 Analyseresultaten grondwatermonsters (toetsing streef- en interventiewaarden)

monsternummer	1	
Peilbuisnummer	PB 1	
Zware Metalen		
arseen	<3,00	
cadmium	1,50	*
chroom	<1,00	
koper	9,00	
kwik	<0,05	
lood	<10,00	
nikkel	<10,00	
zink	110,00	*
Vluchtige Aromaten		
benzeen	<0,20	
tolueen	0,30	*
ethylbenzeen	<0,20	
xylenen	<0,50	
naftaleen	<0,20	
Fenolen		
fenol (index)	<5,00	
Vluchtige Chloorkoolwaterstoffen		
tetrachlooretheen (per)	<0,20	
tetrachloormethaan	<0,20	
1,1,1-trichloorethaan	<1,00	
trichlooretheen (tri)	<0,20	
trichloormethaan (chloroform)	<0,20	
EOX	3,00	

* : het gehalte is groter dan of gelijk aan de streefwaarde
** : het gehalte is groter dan of gelijk aan het gemiddelde van streef- en interventiewaarde
*** : het gehalte is groter of gelijk aan de interventiewaarde
\- : niet geanalyseerd

Vervolg tabel 5.2 Toetsingswaarden voor grondwater (toetsing streef- en interventiewaarden)

Toetsingswaarden[1)]	S	½(S+I)	I
Zware Metalen			
arseen	10,00	35,00	60,00
cadmium	0,40	3,20	6,00
chroom	1,00	16,00	30,00
koper	15,00	45,00	75,00
kwik	0,05	0,20	0,30
lood	15,00	45,00	75,00
nikkel	15,00	45,00	75,00
zink	65,00	433,00	800,00
Vluchtige Aromaten			
benzeen	0,20	15,00	30,00
tolueen	0,20	500,00	1000,00
ethylbenzeen	0,20	75,00	150,00
xylenen	0,20	35,00	70,00
naftaleen	0,10	35,00	70,00
Vluchtige Chloorkoolwaterstoffen			
tetrachlooretheen (per)	0,01	20,00	40,00
tetrachloormethaan	0,01	5,00	10,00
trichlooretheen (tri)	0,01	250,00	500,00
trichloormethaan (chloroform)	0,01	200,00	400,00

1) S streefwaarde
½(S+I) gemiddelde van streef- en interventiewaarde
I interventiewaarde

Op basis van de onderzoeksresultaten kan geconcludeerd worden dat:

grond
- In grondmengmonster 1 van de bovengrond is voor het gehalte aan kwik en minerale olie (GC) een marginale verhoging van de streefwaarde geconstateerd.
- In grondmengmonster 2 van de ondergrond is geen verhoging van de streefwaarde geconstateerd voor de onderzochte parameters.

grondwater
- In het grondwater uit peilbuis 3 is voor het gehalte aan tolueen een marginale en voor het gehalte aan cadmium en zink een lichte verhoging van de streefwaarde geconstateerd.

6 CONCLUSIES

In de toplaag van de onderzoekslokatie is de streefwaarde marginaal verhoogd voor het gehalte aan kwik en minerale olie (GC). In het grondwater is de streefwaarde marginaal verhoogd voor tolueen en licht verhoogd voor cadmium en zink. In de ondergrond zijn geen verhogingen van de streefwaarde aangetoond.

Gesteld kan worden dat de hypothese "onverdacht" correct is aangenomen.

De resultaten van het veld- en laboratoriumonderzoek geven ons inziens geen reden voor een nader onderzoek.

BIJLAGE 1

LIGGING ONDERZOEKSLOCATIE (schaal 1:25.000)

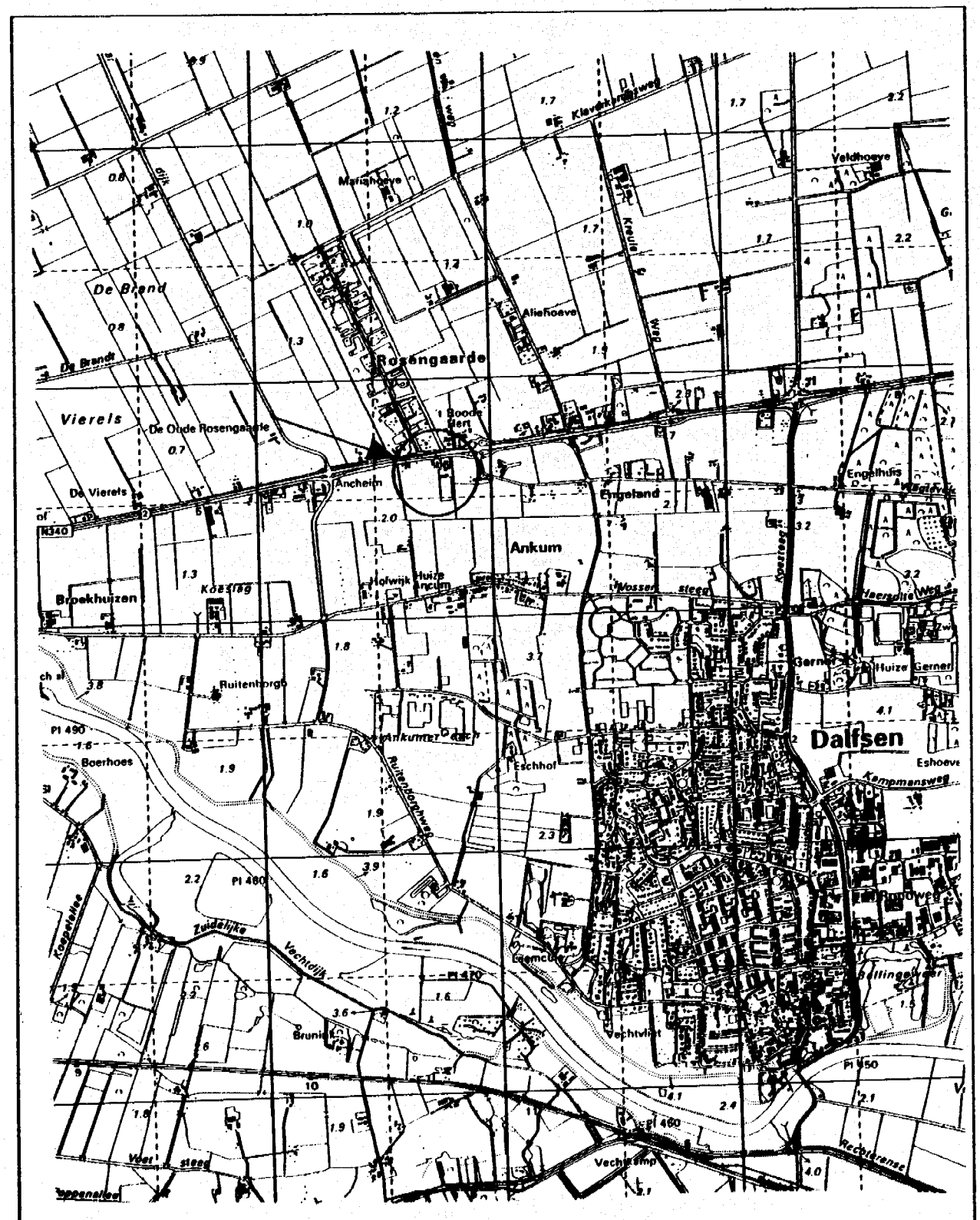

Schaal:	1:25.000	WAAIJER VELDWERKTECHNIEKEN
Project:	Verkennend bodemonderzoek ter plaatse van Hessenweg 22 ª te Dalfsen (07898)	
Opdrachtgever:	F. Klein V.O.F.	

BIJLAGE 2

SITUATIETEKENING MET BOORLOCATIES

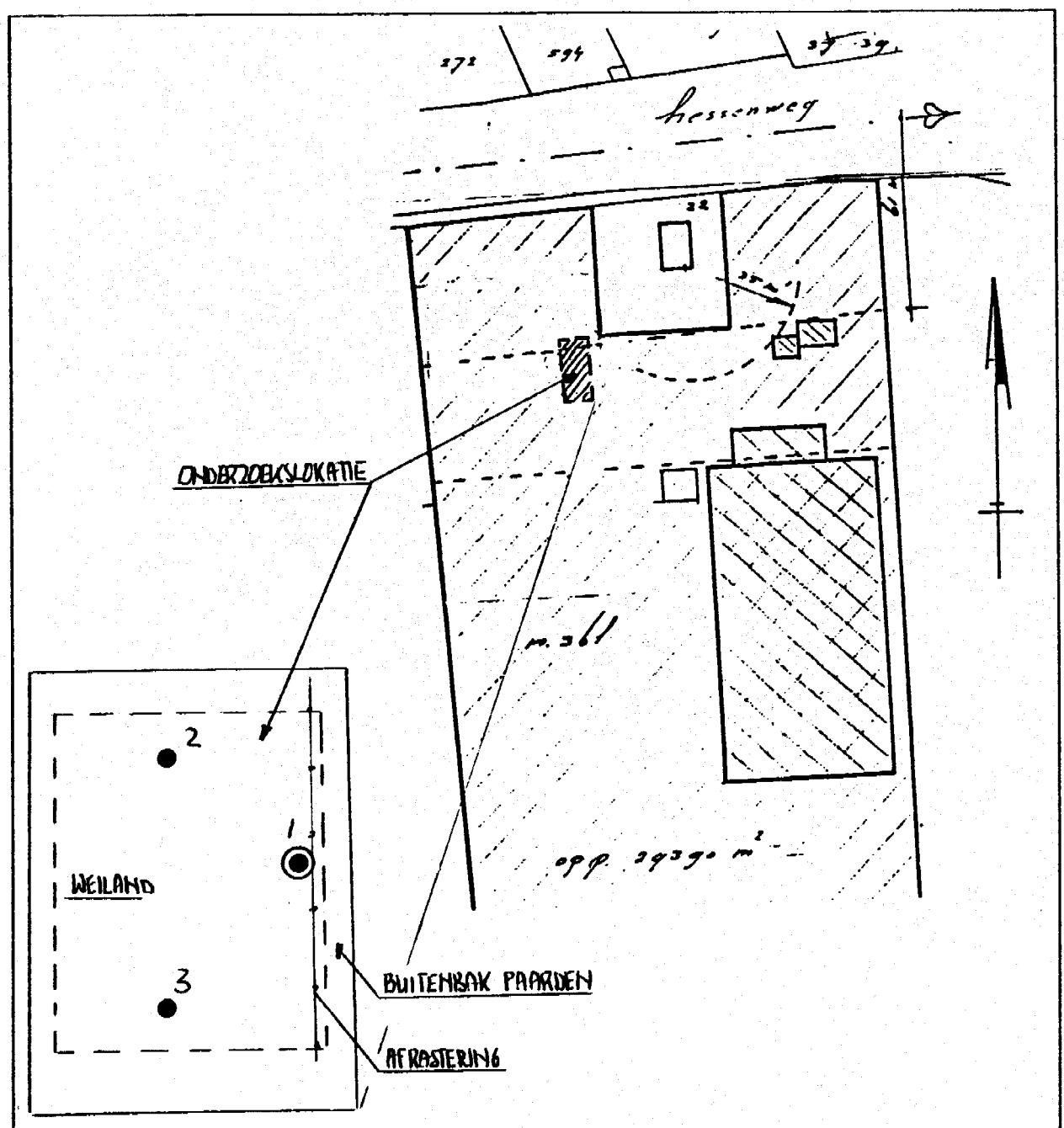

peilbuis met nummer

boring met nummer

Schaal:	1:2.000	WAAIJER VELDWERKTECHNIEKEN
Project:	Verkennend bodemonderzoek ter plaatse van Hessenweg 22 * te Dalfsen (07898)	
Opdrachtgever:	F. Klein V.O.F.	

BIJLAGE 3

BOORPROFIELBESCHRIJVINGEN

Legenda (conform NEN 5104)

grind



zand

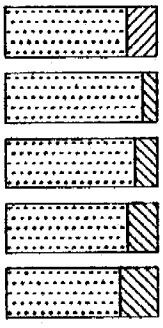

veen



klei

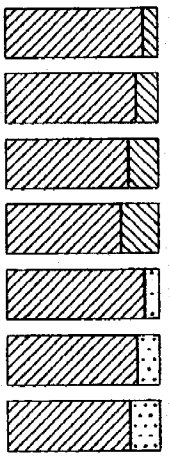

leem

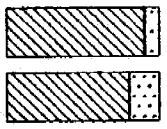

overige toevoegingen

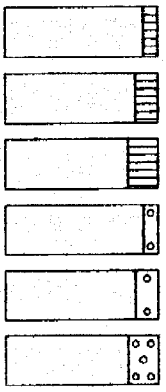

peilbuis

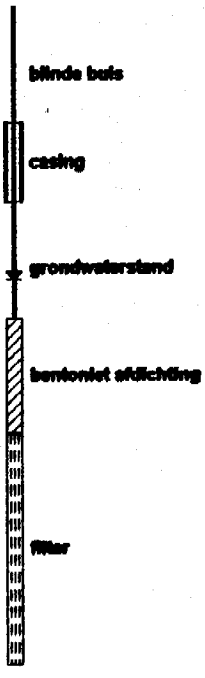

monsters



overig

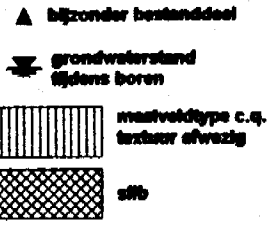

geur



Olie



Boring: 1

Diepte: 260 cm.
GWS peilbuis: 151 cm.

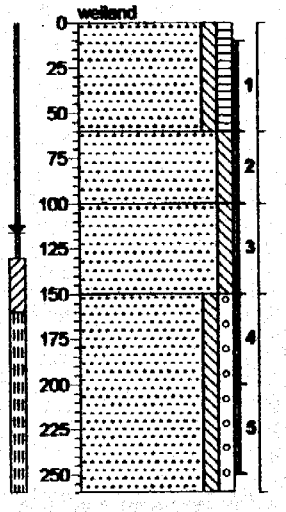

Zand, matig fijn, zwak siltig, zwak humeus.
bruin.

Zand, matig fijn, zwak siltig.
lichtbruin-bruin.

Zand, matig grof, zwak siltig.
geelgrijs.

Zand, matig grof, zwak siltig, zwak grindig.
lichtgeel-lichtbruin.

Boring: 2

Diepte: 50 cm.

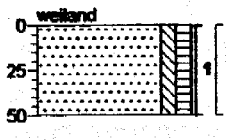

Zand, matig fijn, zwak siltig, zwak humeus.
bruin.

Boring: 3

Diepte: 50 cm.

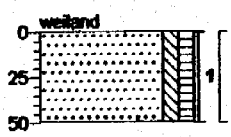

Zand, matig fijn, zwak siltig, zwak humeus.
bruin.

getekend volgens NEN 5104.

Projectnr: 07898 Opdrachtgever: F. Klein V.O.F. Plaats: Hessenweg 22a Datum: 9-07-98

BIJLAGE 4

ANALYSERESULTATEN GROND

ALcontrol Laboratoria

ALcontrol B.V.
Steenhouwerstraat 15 · 3194 AG Hoogvliet
Tel.: (010) 231 47 00 · Fax: (010) 416 30 34

HAALIER VELDWERKTECHN.
5.1.2e

Projektnaam : HG-22A-DN
Projektnummer : 07898
Ontvangstdatum : 10-07-1998
Startdatum : 10-07-1998

Rapportnummer : 9829015 / 3
Rapportagedatum : 10-08-1998

Analyse	Eenheid	X01	X02
droge stof	gew.-%	86.6	84.3
organische stof (550 C)	% vd DS	3.7	0.6
KORRELGROOTTEVERDELING			
lutum (bodem)	% vd DS	4.0	2.5
METALEN			
arseen	mg/kgds	<4	<4
cadmium	mg/kgds	<0.4	<0.4
chroom	mg/kgds	<15	<15
koper	mg/kgds	5.4	5.3
kwik	mg/kgds	0.24	<0.05
lood	mg/kgds	20	<13
nikkel	mg/kgds	<3	<3
zink	mg/kgds	<20	<20
POLYCYCLISCHE AROMATEN			
naftaleen	mg/kgds	<0.1	
antraceen	mg/kgds	<0.05	
fenantreen	mg/kgds	<0.05	
fluoranteen	mg/kgds	<0.05	
benzo(a)antraceen	mg/kgds	<0.05	
chryseen	mg/kgds	<0.05	
benzo(a)pyreen	mg/kgds	<0.05	
benzo(ghi)peryleen	mg/kgds	<0.05	
benzo(k)fluoranteen	mg/kgds	<0.05	
indeno(1,2,3-cd)pyreen	mg/kgds	<0.05	
EOX	mg/kgds	0.13	<0.1
MINERALE OLIE			
fractie C8 - C10	mg/kgds	<5	<5
fractie C10 - C12	mg/kgds	<5	<5
fractie C12 - C14	mg/kgds	<5	<5
fractie C14 - C20	mg/kgds	<5	<5
fractie C20 - C26	mg/kgds	5	5
fractie C26 - C34	mg/kgds	10	5
fractie C34 - C40	mg/kgds	<5	<5
totaal olie C10-C40	mg/kgds	30	<20

Kode	Monstersoort	Monsterspecificatie
X01	grond	1-1 (10-60) + 2-1 (0-50) + 3-1 (0-50)
X02	grond	1-2 (60-100) + 1-3 (100-150) + 1-4 (150-200)

QUALIFIED BY STERLAB, ALCONTROL IS INGESCHREVEN IN HET STERLABREGISTER VOOR LABORATORIA ONDER NO. 28 VOOR GEBIEDEN ZOALS NADER OMSCHREVEN IN DE ERKENNING.

AL ONZE WERKZAAMHEDEN WORDEN UITGEVOERD ONDER DE ALGEMENE VOORWAARDEN GEDEPONEERD BIJ DE KAMER VAN KOOPHANDEL EN FABRIEKEN TE BREDA ONDER NUMMER 421. INSCHRIJVING HANDELSREGISTER BREDA ONDER NUMMER 36096.

ROTTERDAM · ROTHERHAM (UK)

ALcontrol Laboratoria

ALcontrol B.V.
Steenhouwerstraat 15 · 3194 AG Hoogvliet
Tel.: (010) 231 47 00 · Fax: (010) 416 30 34

HAALIER VELDWERKTECHN.
5.1.2e

Bijlage 2 van 2

Projektnaam : HG-22A-DN
Projektnummer : 07898
Ontvangstdatum : 10-07-1998
Startdatum : 10-07-1998

Rapportnummer : 9829015 / 3
Rapportagedatum : 10-08-1998

Analyse	Monstersoort	Relatie tot norm
droge stof	grond	NEN 5747
organische stof (550 C)	grond	NEN 5754
lutum (bodem)	grond	NEN 5753, pipetmethode met snelle mineralisatie
arseen	grond	Ontsluiting conform NVN 5770, analyse afgeleid van NEN 6426
cadmium	grond	Ontsluiting conform NVN 5770, analyse afgeleid van NEN 6426
chroom	grond	Ontsluiting conform NVN 5770, analyse afgeleid van NEN 6426
koper	grond	Ontsluiting conform NVN 5770, analyse afgeleid van NEN 6426
kwik	grond	Ontsluiting conform NVN 5770, analyse afgeleid van o-NEN 5779
lood	grond	Ontsluiting conform NVN 5770, analyse afgeleid van NEN 6426
nikkel	grond	Ontsluiting conform NVN 5770, analyse afgeleid van NEN 6426
zink	grond	Ontsluiting conform NVN 5770, analyse afgeleid van NEN 6426
EOX	grond	Afgeleid van o-NEN 5735
PAK (totaal, 10)	grond	Gelijkwaardig aan 2e o-NEN 5731
olie(GC)	grond	Afgeleid van 2e o-NEN 5733

De met een * gemerkte analyses vallen niet onder de Sterlab erkenning.

QUALIFIED BY STERLAB, ALCONTROL IS INGESCHREVEN IN HET STERLABREGISTER VOOR LABORATORIA ONDER NO. 28 VOOR GEBIEDEN ZOALS NADER OMSCHREVEN IN DE ERKENNING.

AL ONZE WERKZAAMHEDEN WORDEN UITGEVOERD ONDER DE ALGEMENE VOORWAARDEN GEDEPONEERD BIJ DE KAMER VAN KOOPHANDEL EN FABRIEKEN TE BREDA ONDER NUMMER 421. INSCHRIJVING HANDELSREGISTER BREDA ONDER NUMMER 36096

ROTTERDAM · ROTHERHAM (UK)

BIJLAGE 5

ANALYSERESULTATEN GRONDWATER

ALcontrol Laboratoria

ALcontrol B.V.
Steenhouwerstraat 15 · 3194 AG Hoogvliet
Tel.: (010) 231 47 00 · Fax: (010) 416 30 34

WAAIJER VELDWERKTECHN.
5.1.2e

Bijlage 1 van 2

Projektnaam : HG-22A-DN
Projektnummer : 07898
Ontvangstdatum : 16-07-1998
Startdatum : 16-07-1998

Rapportnummer : 9829A69
Rapportagedatum : 21-07-1998

Analyse	Eenheid	X01
METALEN		
arseen	ug/l	<3
cadmium	ug/l	1.5
chroom	ug/l	<1
koper	ug/l	9.0
kwik	ug/l	<0.05
lood	ug/l	<10
nikkel	ug/l	<10
zink	ug/l	110
VLUCHTIGE AROMATEN		
benzeen	ug/l	<0.2
tolueen	ug/l	0.3
ethylbenzeen	ug/l	<0.2
xylenen	ug/l	<0.5
naftaleen (GC-purge & trap	ug/l	<0.2
FENOLEN		
fenol(index)	ug/l	<5
GECHLOREERDE KOOLWATERSTOFFEN		
1,2-dichloorethaan	ug/l	<1
cis 1,2-dichlooretheen	ug/l	<1
1,2-dichloorpropaan	ug/l	<1
tetrachlooretheen	ug/l	<0.2
tetrachloormethaan	ug/l	<0.2
1,1,1-trichloorethaan	ug/l	<1
1,1,2-trichloorethaan	ug/l	<1
trichlooretheen	ug/l	<0.2
chloroform	ug/l	<0.2
EOX	ug/l	3.0

Kode	Monstersoort	Monsterspecificatie
X01	grondwater	Pb 1

QUALIFIED BY STERLAB, ALCONTROL IS INGESCHREVEN IN HET STERLABREGISTER VOOR LABORATORIA ONDER NO. 28 VOOR GEBIEDEN ZOALS NADER OMSCHREVEN IN DE ERKENNING

AL ONZE WERKZAAMHEDEN WORDEN UITGEVOERD ONDER DE ALGEMENE VOORWAARDEN GEDEPONEERD BIJ DE KAMER VAN KOOPHANDEL EN FABRIEKEN TE BREDA ONDER NUMMER 421. INSCHRIJVING HANDELSREGISTER BREDA ONDER NUMMER 36026

ALcontrol Laboratoria

ALcontrol B.V.
Steenhouwerstraat 15 · 3194 AG Hoogvliet
Tel.: (010) 231 47 00 · Fax: (010) 416 30 34

WAAIJER VELDWERKTECHN.
5.1.2e

Bijlage 2 van 2

Projektnaam : HG-22A-DN
Projektnummer : 07898
Ontvangstdatum : 16-07-1998
Startdatum : 16-07-1998

Rapportnummer : 9829A69
Rapportagedatum : 21-07-1998

Analyse	Monstersoort	Relatie tot norm
arseen	grondwater	AES/ICP
cadmium	grondwater	AES/ICP
chroom	grondwater	AES/ICP
koper	grondwater	AES/ICP
kwik	grondwater	Ontsluiting gebaseerd op NEN 6445, analyse m.b.v. koude damp-techniek
lood	grondwater	AES/ICP
nikkel	grondwater	AES/ICP
zink	grondwater	AES/ICP
fenol(index)	grondwater	NEN 6670
cis 1,2-dichlooretheen	grondwater	Afgeleid van VPR C85-12
EOX	grondwater	Afgeleid van NEN 6402
vl. verbindingen(15)	grondwater	VPR C85-10 en C85-12

De met een * gemerkte analyses vallen niet onder de Sterlab erkenning.

QUALIFIED BY STERLAB, ALCONTROL IS INGESCHREVEN IN HET STERLABREGISTER VOOR LABORATORIA ONDER NO. 28 VOOR GEBIEDEN ZOALS NADER OMSCHREVEN IN DE ERKENNING

AL ONZE WERKZAAMHEDEN WORDEN UITGEVOERD ONDER DE ALGEMENE VOORWAARDEN GEDEPONEERD BIJ DE KAMER VAN KOOPHANDEL EN FABRIEKEN TE BREDA ONDER NUMMER 421. INSCHRIJVING HANDELSREGISTER BREDA ONDER NUMMER 36096

ROTTERDAM · ROTHERHAM (UK)

Legenda toegepaste uitzonderingsgrondslagen

In dit document zijn gegevens definitief geanonimiseerd op grond van:

Wet	Artikel	Omschrijving	Pagina's
Wet open overheid	Art. 5.1 lid 2 sub e	De eerbiediging van de persoonlijke levenssfeer	23, 24, 26, 27