Uniek ID



N3

Engellandweg 05

212 Bodemonderzoek Engellandweg 5

Specialisten in kwaliteitszorg, veiligheid en milieu

BME INGENIEURS

BME Ingenieurs b.v.
Vestiging:
Den Hulst 110-d
Postbus 56
7710 AB Nieuwleusen
Telefoon 0529 - 48 44 18
Telefax 0529 - 48 48 77
E-mail: bme-ing@bme.nl

ABN-AMRO Vianen
rek. nr. 55.70.84.334

BTW-nr. NL 801771407B01
KvK-nr. 24252878

212

RAPPORT

Verkennend bodemonderzoek Bouwlocatie Engellandseweg 5 te Dalfsen

30 oktober 1998
PS4/EP/ 587.22.029

Opdrachtgever: Bouwbedrijf Bongers b.v.
Engellandseweg 5
7722 RA DALFSEN

Opdrachtnemer: BME Ingenieurs b.v.
Postbus 56
7710 AB Nieuwleusen

Contactpersoon: 5.1.2e

BME Ingenieurs b.v. accepteert opdrachten uitsluitend op basis van haar Algemene Voorwaarden, gedeponeerd bij de Arrondissementsrechtbank te Rotterdam, welke tevens op aanvraag worden toegezonden.

BME INGENIEURS

BME

INHOUDSOPGAVE

1. INLEIDING

2. BESCHRIJVING VAN HET TERREIN

3. VELDWERK

4. CHEMISCHE ANALYSES

5. TOETSINGSKADER

6. BESPREKING RESULTATEN EN CONCLUSIE

BIJLAGEN:

1A. Locatiekaart
1B. Situatietekening met boringen en peilbuis
2. Profielbeschrijvingen, zintuiglijke waarnemingen en grondwatergegevens
3. Analyseresultaten grond en grondwater
4A. Streef- en Interventiewaarden grond
4B. Streef- en Interventiewaarden grondwater

1. INLEIDING.

In opdracht van Bouwbedrijf Bongers te Dalfsen is in oktober 1998 door BME INGENIEURS bv. een verkennend bodemonderzoek uitgevoerd ter plaatse van de bouwlocatie op het perceel Engellandseweg 5 te Dalfsen.

Het doel van het verkennend onderzoek is het vast stellen van de kwaliteit van de bodem met het oog op het voorgenomen gebruik.

Er wordt een globaal inzicht verschaft in de aard, plaats van voorkomen en gehaltes van mogelijk aanwezige verontreinigende stoffen in de bodem.

Aanleiding voor het onderzoek is de geplande nieuwbouw op de onderzochte locatie.

2. BESCHRIJVING VAN HET TERREIN.

Het onderzochte terrein is gelegen aan de Engellandseweg te Dalfsen. De onderzoekslocatie is met de volgende gegevens kadastraal bekend: Gemeente-Dalfsen; sectie Q; nummer 1165. De begrenzing van de onderzoekslocatie is voorafgaand aan de werkzaamheden door de opdrachtgever aangegeven. De onderzoekslocatie heeft een oppervlakte van ca. 140 m^2.

Het onderzochte terrein is momenteel en in het verleden gebruikt als parkeerplaats en bedrijfsterrein. Volgens de opdrachtgever hebben op het onderzochte terreindeel geen bodembedreigende activiteiten plaatsgevonden. Van opslag van olieproducten en of stortingen van materialen in de bodem is geen sprake (geweest).

De onderzoekslocatie wordt op basis van de historische informatie als onverdacht beschouwd ten aanzien van eventuele bodemverontreiniging. Het onderzoek is uitgevoerd conform de onderzoeksstrategie voor milieukundig bodemonderzoek de NVN 5740, bijlage A voor onverdachte locaties.

De regionale ligging van de onderzoekslocatie en een situatietekening met de locaties van de boringen en de peilbuis zijn weergegeven op de bijlagen 1A en 1B.

3. VELDWERK.

De veldwerkzaamheden zijn verricht conform de voorschriften die vermeld staan in de NVN5740 of recente verbeteringen hierop.

Er zijn, verspreid over het onderzochte terrein, 4 boringen verricht tot een diepte van 0,6 à 2,0 m-mv. Eén van deze boringen is doorgezet tot 2,5 m-mv en is afgewerkt tot een peilbuis. Het gemeten pH- en EC gehalte van het grondwater is normaal.

De grond en het grondwater zijn zintuiglijk beoordeeld en geanalyseerd op een aantal parameters die ter plaatse een verontreiniging zouden kunnen indiceren.

De profielbeschrijvingen, de zintuiglijke waarnemingen en de grondwatergegevens staan weergegeven in bijlage 2.

4. CHEMISCHE ANALYSES.

Ten behoeve van de beoordeling van de kwaliteit van de grond en het grondwater zijn één bovengrondmengmonster, één ondergrondmengmonster en één grondwatermonster geanalyseerd door 'Het Milieulab' van Biochem B.V. te Zoetermeer.

De chemische analyses zijn uitgevoerd in overeenstemming met de Normen die vermeld staan in de NVN5740 of recente verbeteringen hierop.

Het bovengrondmengmonster is geanalyseerd op het NVN-5740-pakket 'Bovengrond' (zware metalen, EOX, minerale olie en PAK). Het bovengrondmengmonster (MM1) is samengesteld uit de bovengrondmonsters (0,1-0,7 m-mv) van de boringen 1 t/m 4.

Het ondergrondmengmonster is geanalyseerd op het NVN-5740-pakket 'Ondergrond-beperkt' (zware metalen en EOX). Het ondergrondmengmonster (MM2) is samengesteld uit *5* representatieve deelmonsters van de ondergrond (0,6-2,0 m-mv) uit de boringen 2 en 4.

Het grondwater uit peilbuis 2 is geanalyseerd op het NVN5740-pakket 'Grondwater' (zware metalen, vluchtige aromaten, vluchtige gehalogeneerde koolwaterstoffen, naftaleen, fenol-index en EOX).

De analyseresultaten zijn weergegeven in bijlage 3.

5. TOETSINGSKADER.

De analyseresultaten zijn beoordeeld aan de hand van het toetsingskader uit de 'Leidraad Bodembescherming', aflevering 23 uit september 1998.

In de 'Leidraad' worden Streef- en Interventiewaarden onderscheiden.

De streefwaarden (S-waarde) geven het niveau aan waarbij sprake is van een duurzame bodemkwaliteit.

De interventiewaarden (I-waarde) geven het concentratieniveau voor verontreinigingen in grond en grondwater aan, waarboven ernstige vermindering of dreigende vermindering optreedt van de functionele eigenschappen die de bodem heeft voor mens, dier en plant. Bij gehaltes boven de interventiewaarde is er sprake van ernstige bodemverontreiniging.

De S-waarde en de I-waarde zijn afhankelijk van het bodemtype, doordat zij zijn gekoppeld aan het organische stof- en lutumgehalte.

Nader onderzoek is noodzakelijk zodra de zogenaamde tussenwaarde (T-waarde) wordt overschreden. Deze waarde wordt bepaald door de helft van de som van de S-waarde en de I-waarde:

$$\tfrac{1}{2} \times (\text{S-waarde} + \text{I-waarde}) = \text{T-waarde}$$

De streef- en interventiewaarden, voor zowel de grond als voor het grondwater zijn weergegeven in bijlage 4.

6. BESPREKING RESULTATEN EN CONCLUSIES.

In opdracht van Bouwbedrijf Bongers b.v. te Dalfsen is in oktober 1998 door BME INGENIEURS bv. een verkennend bodemonderzoek uitgevoerd ter plaatse van de bouwlocatie op het perceel Engellandseweg 5 te Dalfsen.

Het doel van het verkennend onderzoek is het vast stellen van de kwaliteit van de bodem met het oog op het voorgenomen gebruik.

Op basis van historische gegevens is de onderzochte locatie onverdacht ten aanzien van een mogelijke bodemverontreiniging.

Op basis van de profielbeschrijvingen is de volgende globale bodemopbouw weer te geven. In de bovengrond is sprake van zwak humeus fijn zand tot maximaal 0,7 m-mv. Onder deze laag is tot de einddiepte van de boringen, 2,5 m-mv, is fijn zand aangetroffen.

Zintuiglijk zijn in de grond en het grondwater geen waarnemingen gedaan, welke op een bodemverontreiniging zou kunnen duiden.

Uit de analyseresultaten van de **boven- en ondergrond** op het onderzochte terrein wordt geconcludeerd, dat geen van de gemeten gehaltes van de onderzochte componenten verhoogd zijn ten opzichte van de streefwaarde.

Uit de analyseresultaten van het **grondwater** op het onderzochte terrein wordt geconcludeerd, dat met uitzondering van chroom en zink, geen van de gemeten gehaltes van de onderzochte componenten verhoogd zijn ten opzichte van de streefwaarde. De gemeten gehaltes benaderen / overschrijden de tussenwaarde niet. Het gemeten gehalte aan koper is gelijk aan de streefwaarde.

Er is op basis van het verkennend bodemonderzoek geen aanleiding tot nader onderzoek. De gemeten gehaltes in de grond en in het grondwater liggen op een zodanig niveau, dat er bij het toekomstig gebruik van de bodem geen risico's aanwezig zijn.

Nieuwleusen, 30 oktober 1998
BME INGENIEURS b.v.

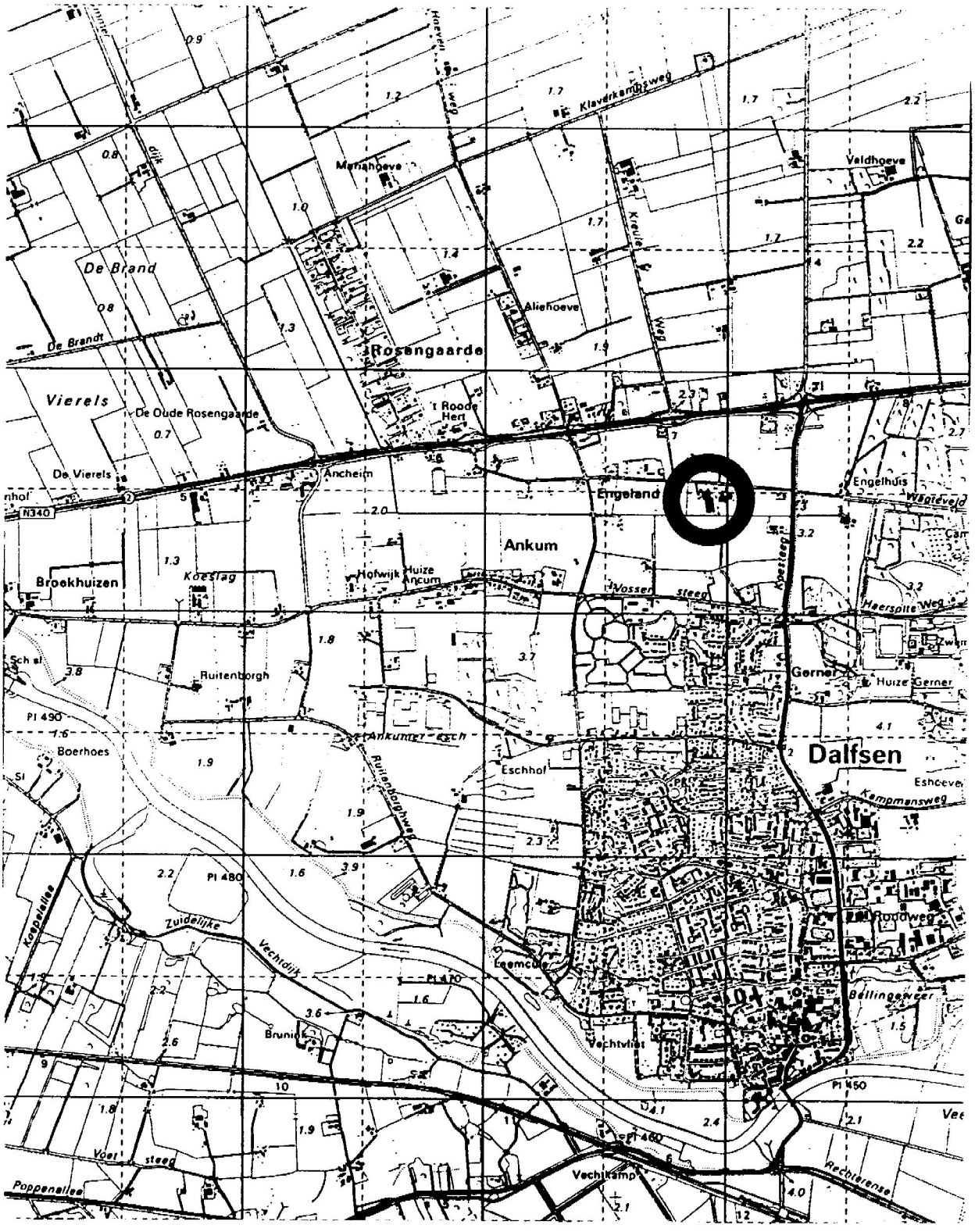

Verklaring

= Onderzoekslocatie

Verkennend Bodemonderzoek

Terrein :	Engellandseweg 5 Dalfsen	Bijlage 1A :	Locatiekaart
i.o.v. :	Bouwbedrijf Bongers. b.v.		
datum :	19-okt-98	projectnummer :	587.22.029
schaal :	1 : 25.000	BME INGENIEURS B.V.	
formaat :	A4	postbus 56 7710 AB NIEUWLEUSEN	

paraaf 5.1.2e

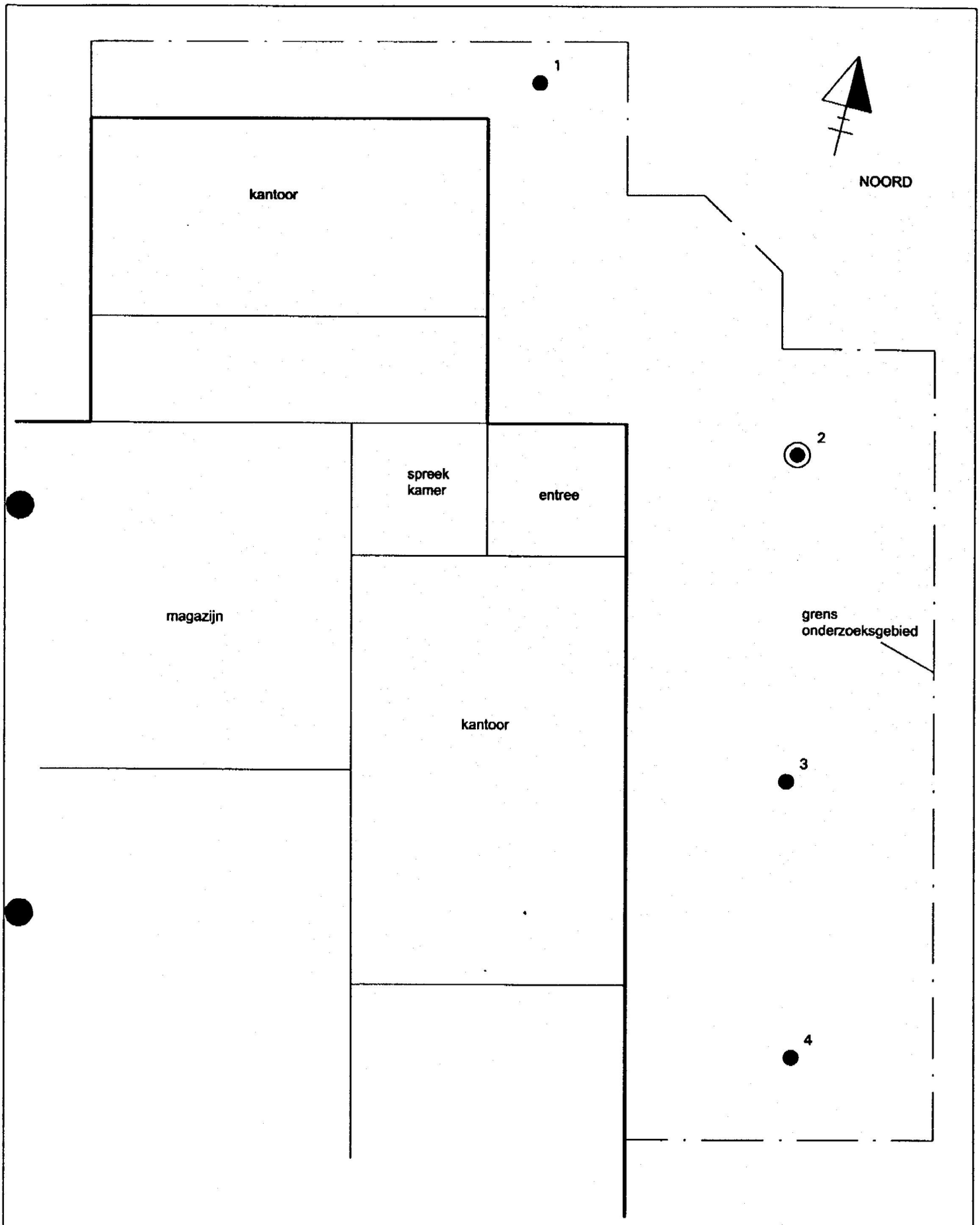

VERKLARING

4 Boring met nummer

2 Peilbuis met nummer

Verkennend Bodemonderzoek

Terrein :	Engellandseweg 5 Dalfsen		Bijlage 1B : Situatietekening
I.o.v. :	Bouwbedrijf Bongers b.v.		
Datum :	19-10-'98	Projectnummer : 587.22.029	Para 5.1.2e
Schaal :	1 : 100	BME Ingenieurs b.v.	
Formaat :	A4	Postbus 56; 7710AB Nieuwleusen	

Bijlage 2: Profielbeschrijvingen, zintuiglijke waarnemingen en grondwatergegevens

Projekt: Verkennend Bodemonderzoek Engellandseweg 5 te Dalfsen
Projektnummer: 587.22.029
Datum veldwerk: oktober 1998

boring-nummer	diepte in m-mv	omschrijving	kleur	zintuiglijke waarnemingen	monsterdpt in m-mv.	barcode nummer
1	0,0 - 0,1	klinker				
	0,1 - 0,6	matig fijn zand	bruin	licht geroerd	0,1-0,6	P 525237
2	0,0 - 0,2	betonplaat				
	0,2 - 0,8	zwak humeus fijn zand	donkerbruin	-	0,2-0,7	P 525238
	0,8 - 1,6	fijn zand	geel	-	0,8-1,3	P 525239
	1,6 - 2,5	fijn zand	wit	-	1,6-2,0	P 525240
	Filterdiepte 1,5-2,5 m-mv; Grondwaterstand 0,85 m-mv Zuurgraad pH= 6,18;Electr. geleidend vermogen = 0,250 mS/cm					
3	0,0 - 0,2	betonplaat				
	0,2 - 0,7	zwak humeus fijn zand	donkerbruin	-	0,2-0,7	P 525241
	0,7 - 0,9	fijn zand	roodbruin	-		
4	0,0 - 0,2	betonplaat				
	0,2 - 0,7	zwak humeus fijn zand	donkerbruin	-	0,2-0,7	P 525242
	0,7 - 1,5	fijn zand	roodbruin	-	0,7-1,1	P 525323
					1,1-1,5	P 525324

BME

Bijlage 3:
Analyseresultaten
grond en grondwater

het *milieulab*

Biochem Laboratorium BV
Het milieulab

Heliumstraat 8
2718 SL Zoetermeer
Telefoon 079 - 363 35 33
Telefax 079 - 363 35 00

Analyserapport : 278173
Blad : 1 van 2 (excl. voorblad)
Opdrachtgever : BME-Ingenieurs BV
Project : 58722029 VO EW-5-Df
Datum in bewerking: 21 oktober 1998
Analyses gereed : 27 oktober 1998
Controlegetal : 981027-134355-29496

Monsteromschrijving / Barcode:
1.: 981089755 Grond; MM1
P0525237 P0525238 P0525241 P0525242
2.: 981089756 Grond; MM2
P0525239 P0525240 P0525323 P0525324
3.: 981089757 Grondwater; Pb 2
D0110761 H0080825

			1.	2.	3.
Droge stof (gelijkw. NEN 5747)	(%)	Q	87,8	83,3	
Metalen (ICP, NEN 6426)					
Chroom	(mg/kg ds)	Q	< 10	< 10	
Nikkel	(mg/kg ds)	Q	< 5,0	< 5,0	
Koper	(mg/kg ds)	Q	< 5,0	< 5,0	
Zink	(mg/kg ds)	Q	< 10	< 10	
Cadmium	(mg/kg ds)	Q	< 0,2	< 0,2	
Lood	(mg/kg ds)	Q	< 10	< 10	
Arseen	(mg/kg ds)	Q	< 5,0	< 5,0	
Kwik (NEN 5779)	(mg/kg ds)	Q	< 0,1	< 0,1	
PAK (Aceton/Hexaan Extractie, GCMS)					
Naftaleen	(mg/kg ds)	Q	< 0,02		
Acenaftyleen	(mg/kg ds)	Q	< 0,02		
Acenafteen	(mg/kg ds)	Q	< 0,02		
Fluoreen	(mg/kg ds)	Q	< 0,02		
Fenanthreen	(mg/kg ds)	Q	< 0,02		
Anthraceen	(mg/kg ds)	Q	< 0,02		
Fluorantheen	(mg/kg ds)	Q	0,02		
Pyreen	(mg/kg ds)	Q	0,02		
Benzo(a)anthraceen	(mg/kg ds)	Q	< 0,02		
Chryseen	(mg/kg ds)	Q	0,02		
Benzo(b)fluorantheen	(mg/kg ds)	Q	0,03		
Benzo(k)fluorantheen	(mg/kg ds)	Q	< 0,02		
Benzo(a)pyreen	(mg/kg ds)	Q	< 0,02		
Indeno(1,2,3-c,d)pyreen	(mg/kg ds)	Q	< 0,02		
Dibenz(a,h)anthraceen	(mg/kg ds)	Q	< 0,02		
Benzo(g,h,i)peryleen	(mg/kg ds)	Q	< 0,02		
Totaal PAK's EPA	(mg/kg ds)	Q	< 0,3		
Totaal PAK's VROM	(mg/kg ds)	Q	< 0,2		
Totaal PAK's Borneff	(mg/kg ds)	Q	< 0,2		
E.O.X. (o-NEN 5735)	(mg/kg ds)	Q	0,2	< 0,1	
Minerale Olie GC (VPR C85-19)					
Fractie C10 - C12	(mg/kg ds)	Q	< 5,0		
Fractie C12 - C22	(mg/kg ds)	Q	< 5,0		
Fractie C22 - C30	(mg/kg ds)	Q	< 5,0		
Fractie C30 - C40	(mg/kg ds)	Q	< 5,0		
Totaal Minerale Olie C10-C40	(mg/kg ds)	Q	< 20		
Silicagel (per gram monster)	(gram)	Q	0,3		

QUALIFIED BY STERLAB

Biochem Laboratorium BV is ingeschreven in het *Sterlab* register onder nr. 6 voor gebieden zoals nader omschreven in de erkenning en is tevens erkend door Lloyd's Register Quality Assurance voor ISO-9002.

Alle opdrachten worden aanvaard en uitgevoerd overeenkomstig onze leveringsvoorwaarden, gedeponeerd bij de Kamers van Koophandel en fabrieken.

het *milieulab*

Biochem Laboratorium BV
Het milieulab

Heliumstraat 8
2718 SL Zoetermeer
Telefoon 079 - 363 35 33
Telefax 079 - 363 35 00

Analyserapport : 278173
Blad : 2 van 2 (excl. voorblad)
Opdrachtgever : BME-Ingenieurs BV
Project : 58722029 VO EW-5-Df
Datum in bewerking: 21 oktober 1998
Analyses gereed : 27 oktober 1998
Controlegetal : 981027-134355-29496

Monsteromschrijving / Barcode:
1.: 981089755 Grond; MM1
P0525237 P0525238 P0525241 P0525242
2.: 981089756 Grond; MM2
P0525239 P0525240 P0525323 P0525324
3.: 981089757 Grondwater; Pb 2
D0110761 H0080825

				1.	2.	3.
Metalen (ICP-AES; NEN 6426)						
Chroom		(ug/l)	Q			1,3
Nikkel		(ug/l)	Q			< 5,0
Koper		(ug/l)	Q			15,0
Zink		(ug/l)	Q			160
Arseen		(ug/l)	Q			< 5,0
Cadmium		(ug/l)	Q			< 0,4
Lood		(ug/l)	Q			12,0
Kwik	(NEN 6445)	(ug/l)	Q			< 0,05
Fenolindex	(NEN 6670)	(ug/l)	Q			< 2,0
Vluchtige Aromaten en Gehalogeneerden (NEN 6407, purge&trap, GCMS)						
Benzeen		(ug/l)	Q			< 0,2
Tolueen		(ug/l)	Q			< 0,2
Ethylbenzeen		(ug/l)	Q			< 0,2
p+m-Xyleen		(ug/l)	Q			< 0,1
o-Xyleen		(ug/l)	Q			< 0,1
Totaal BTEX		(ug/l)	Q			< 1,0
Som Xylenen		(ug/l)	Q			< 0,2
Naftaleen		(ug/l)	Q			< 0,2
1.1-Dichlooretheen		(ug/l)	Q			< 0,1
Dichloormethaan		(ug/l)	Q			< 0,5
3-Chloorpropeen		(ug/l)	Q			< 1,0
trans-1.2-Dichlooretheen		(ug/l)	Q			< 0,1
1.1-Dichloorethaan		(ug/l)	Q			< 0,1
cis-1.2-Dichlooretheen		(ug/l)	Q			< 0,1
Trichloormethaan		(ug/l)	Q			< 0,1
1.2-Dichloorethaan		(ug/l)	Q			< 0,1
1.1.1-Trichloorethaan		(ug/l)	Q			< 0,1
Tetrachloormethaan		(ug/l)	Q			< 0,1
Broomdichloormethaan		(ug/l)	Q			< 0,1
Trichlooretheen		(ug/l)	Q			< 0,1
1.1.2-Trichloorethaan		(ug/l)	Q			< 0,1
Tetrachlooretheen		(ug/l)	Q			< 0,1
Tribroommethaan		(ug/l)	Q			< 0,1
1.1.2.2-Tetrachloorethaan		(ug/l)	Q			< 0,1
Hexachloorethaan		(ug/l)	Q			< 0,1
Totaal vl. Hal. koolwaterst.		(ug/l)	Q			< 3,0
E.O.X.	(NEN 6402)	(ug/l)	Q			< 1,0

Biochem Laboratorium BV is ingeschreven in het *Sterlab* register onder nr. 6 voor gebieden zoals nader omschreven in de erkenning en is tevens erkend door Lloyd's Register Quality Assurance voor ISO-9002.

Alle opdrachten worden aanvaard en uitgevoerd overeenkomstig onze leveringsvoorwaarden, gedeponeerd bij de Kamers van Koophandel en fabrieken.

Bijlage 4A: Tabel Streef- en Interventiewaarden Grond
(gehalten in milligram per kilogram drogestof)

	Bovengrond			Ondergrond		
	Streef-waarde *	Tussen-waarde *	Interventie-waarde *	Streef-waarde **	Tussen-waarde **	Interventie-waarde **
Chroom	54	130	205	54	130	205
Nikkel	12	42	72	12	42	72
Koper	17	55	92	17	55	92
Zink	59	181	303	59	181	303
Cadmium	0,5	4	7	0,5	4	7
Lood	54	195	337	54	195	337
Arseen	17	24	31	17	24	31
Kwik	0,2	3,6	7,0	0,2	3,6	7,0
Naftaleen						
Fenanthreen						
Anthraceen						
Fluorantheen						
Benzo(a)antraceen						
Chryseen						
Benzo(k)fluoranteen						
Benzo(a)pyreen						
Benzo(ghi)peryleen						
Indeno-123cd-pyreen						
Totaal PAK (VROM)	0,2	20	40	0,2	20	40
EOX	-	-	-	-	-	-
Min. Olie (GC)	10	505	1000	10	505	1000

* streef- en interventiewaarden voor de BOVENGROND zijn geschat op :
Org. stof (% op ds) 2
Lutum (% op ds) 2

** streef- en interventiewaarden voor de ONDERGROND zijn geschat op :
Org. stof (% op ds) 2
Lutum (% op ds) 2

Bijlage 4B: Tabel Streef- en Interventiewaarden Grondwater
(gehalten in microgram per liter)

	Grondwater		
	Streef-waarde	Tussen-waarde	Interventie-waarde
Metalen			
Chroom	1	16	30
Nikkel	15	45	75
Koper	15	45	75
Zink	65	433	800
Arseen	10	35	60
Cadmium	0,4	3	6
Lood	15	45	75
Kwik	0,05	0,2	0,3
Fenolindex	2	1000	2000
Vluchtige aromaten			
Benzeen	0,2	15	30
Tolueen	0,2	500	1000
Ethylbenzeen	0,2	75	150
Xylenen	0,2	35	70
Naftaleen	0,2	35	70
Vluchtige gehalogeneerde koolwaterstoffen			
1,1-Dichlooretheen	0,1		
Dichloormethaan	0,5	500	1000
3-Chloorpropeen	1		
t-1,2-Dichlooretheen	0,1		
1,1-Dichloorethaan	0,1		
c-1,2,-Dichlooretheen	0,1		
Trichloormethaan	0,1	200	400
1,2-Dichloorethaan	0,1	200	400
1,1,1-Trichloorethaan	0,1		
Tetrachloormethaan	0,1	5	10
Broomdichloormethaan	0,1	250	500
Trichlooretheen	0,1		
1,1,2-Trichloorethaan	0,1		
Tetrachlooretheen	0,1	20	40
Tribroommethaan	0,1		
1,1,2,2-Tetrachloorethaan	0,1		
Hexachloorethaan	0,1		
EOX	-	-	-

212

Overijssel
PROVINCIE

Gemeente Dalfsen
Ing.: 29 AUG 2000
Uit naar klasse en Routing
Reppel
A.V.B.
Ontv.bevest.
Veon. mdb
JA/NEE
JA/NEE

AFSCHRIFT

AANTEKENEN

Aannemingsbedrijf Bongers B.V.
Engellandweg 5
7722 RA DALFSEN

Postadres
Provincie Overijssel
Postbus 10078
8000 GB Zwolle

Telefoon 038 425 25 25
Telefax 038 425 26 61

Uw kenmerk	Uw brief	Ons kenmerk WB/2000/2999	Datum 24 08 2000
Bijlagen	Doorkies nr. 425 14 12	Inlichtingen bij 5.1.2e	28. AUG 2000

Onderwerp
Bodemsanering. Locatie Dalfsen-Engellandweg 5. Aanwijzing volgens artikel 4,1 Besluit verplicht bodemonderzoek bedrijfsterreinen tot het verrichten van verkennend bodemonderzoek. Toezenden beschikking.

BESLUIT VERPLICHT BODEMONDERZOEK BEDRIJFSTERREINEN
BESCHIKKING

---

1. Op 18 september 1998 heeft de directeur van de Stichting Bodemsanering Bedrijfsterreinen (BSB) Overijssel u schriftelijk verzocht deel te nemen aan de BSB-operatie. Concreet is u verzocht een verkennend bodemonderzoek uit te laten voeren op het door u in gebruik zijnde bedrijfsterrein aan de Engellandweg 5, kadastraal bekend gemeente Dalfsen, sectie Q, nummer 1164. Uw bedrijf maakt daarbij deel uit van het bedrijvencluster Dalfsen. Andere bedrijven uit dit cluster hebben hetzelfde verzoek ontvangen.

2. Uit de verplichte voortgangsrapportage van de Stichting BSB Overijssel blijkt dat u op dit verzoek niet of negatief heeft gereageerd.

3. In onze brief van 29 juni 1999, met kenmerk WB/1999/2427, hebben wij u hiervan op de hoogte gebracht en u alsnog de gelegenheid geboden binnen een termijn van 4 weken aan te melden bij de Stichting BSB Overijssel. Ook hebben wij u de mogelijkheid geboden om binnen deze termijn een adviesbureau opdracht te geven voor het uitvoeren van een verkennend bodemonderzoek op het door u in gebruik zijnde bedrijfsterrein. De reden waarom u niet deelneemt aan de BSB-operatie is ons niet bekend. Ook na het verstrijken van de gestelde termijn in onze brief van 29 juni 1999 heeft u zich niet aangemeld bij de Stichting BSB Overijssel. In dezelfde brief hebben wij reeds aangegeven in zo'n geval gebruik te maken van onze aanwijzingsbevoegdheid volgens het Besluit verplicht onderzoek bedrijfsterreinen (besluit van 25 september 1993, Staatsblad 1993, 602).

4. Uit het handelsregister van de Kamer van Koophandel en Fabrieken voor de Regio Zwolle blijkt dat uw bedrijf op de locatie is opgericht op 1 november 1975 en het bedrijf volgens een inschrijving in het register op 31 december 1989 stond vermeld met als hoofd- en/of nevenactiviteit de uitoefening van een aannemingsbedrijf burgerlijk en utiliteitsbouw, alsmede van een timmerfabriek en een kleinhandel in bouwmaterialen. Dit is een bedrijfsactiviteit die behoort tot een bedrijfsgroep die in de bijlage als bedoeld in artikel 4, lid 1, onder b van het Besluit verplicht bodemonderzoek bedrijfsterreinen is opgenomen onder de nummers 2531 en 5111.

5. Tevens constateren wij dat binnen de in artikel 4, derde lid van genoemd besluit genoemde termijn van één jaar, ingegaan na de uitnodiging van de directeur van de Stichting BSB d.d. 18 september 1998, geen onderzoeksresultaten uwerzijds zijn ontvangen.

6. Op grond van artikel 4, lid 1 Besluit verplicht bodemonderzoek bedrijfsterreinen zijn wij bevoegd een aanwijzing te geven om in uw inrichting een verkennend onderzoek te verrichten. Het onderzoek dient ingevolge artikel 2 Uitvoeringsregeling besluit verplicht bodemonderzoek bedrijfsterreinen (Staatsblad 1994, 126) juncto artikel 7 Besluit verplicht bodemonderzoek bedrijfsterreinen, plaats te vinden op een wijze als is aangegeven in het protocol Bodemonderzoek Milieuvergunning en BSB, uitgave Sdu, Den Haag, oktober 1993.

7. Gelet op het vorenstaande, het bepaalde in het Besluit verplicht bodemonderzoek bedrijfsterreinen en de Uitvoeringsregeling besluit verplicht bodemonderzoek bedrijfsterreinen, besluiten wij:

   u een aanwijzing te geven om op het door u in gebruik zijnde bedrijfsterrein aan de Engellandweg 5 in Dalfsen een verkennend bodemonderzoek uit te laten voeren zoals is aangegeven in het protocol Bodemonderzoek Milieuvergunningen en BSB (uitgave van de Sdu, Den Haag, oktober 1993) en de onderzoeksresultaten binnen zes maanden na ontvangst van dit besluit aan ons te overleggen.

8. Als u binnen 6 maanden na ontvangst van dit besluit de resultaten van een verkennend bodemonderzoek op bovengenoemde locatie niet aan ons hebt overgelegd, zullen wij van onze bevoegdheid gebruik maken een dwangsombeschikking af te geven.

Volledigheidshalve delen wij u mee dat informatie over het uitvoeren van het Bodemonderzoek conform het protocol kan worden verkregen bij diverse ingenieursbureaus. Een exemplaar van het protocol Bodemonderzoek Milieuvergunning en BSB (Sdu, 1993), is bijgesloten.

Een afschrift van deze beschikking hebben wij verzonden aan Burgemeester en Wethouders van de gemeente Dalfsen en de directeur van de Stichting BSB Overijssel.

Gedeputeerde Staten van Overijssel,
namens dezen[1],

5.1.2e

5.1.2e

adjunct-hoofd eenheid Water en Bodem.

---

[1] Zie het Bevoegdhedenbesluit van Gedeputeerde Staten van Overijssel van 22 september 1998, kenmerk BAB 98/1942 en de wijzigingen nadien.

N.B. De Algemene wet bestuursrecht biedt aan degene wiens belang rechtstreeks bij dit besluit is betrokken, de mogelijkheid om binnen zes weken na de datum van verzending van deze brief bezwaar tegen ons besluit bij ons college in te dienen.
Het bezwaarschrift dient te worden ondertekend en bevat ten minste:

a. de naam en het adres van de indiener;
b. de dagtekening;
c. een omschrijving van het besluit waartegen het bezwaar is gericht;
d. de gronden van het bezwaar;

Voor de behandeling van een bezwaarschrift bij de provincie Overijssel is geen griffierecht verschuldigd.

Voor inlichtingen over de bezwaarschriftenprocedure kan men zich wenden tot de provinciaal medewerker die bij het besluit is vermeld. Indien onverwijlde spoed zich dat vereist, is het mogelijk om (hangende de behandeling van het bezwaarschrift) op grond van artikel 8:81,1 van de Algemene wet bestuursrecht een voorlopige voorziening te vragen bij de voorzitter van de afdeling bestuursrechtspraak van de Raad van State te 's-Gravenhage. In dat geval is griffierecht verschuldigd. Voorwaarde is, dat u een bezwaarschrift heeft ingediend.



Burgemeester en Wethouders van
5.1.2e
Postbus 35
7720 AA DALFSEN

Legenda toegepaste uitzonderingsgrondslagen

In dit document zijn gegevens definitief geanonimiseerd op grond van:

Wet	Artikel	Omschrijving	Pagina's
Wet open overheid	Art. 5.1 lid 2 sub e	De eerbiediging van de persoonlijke levenssfeer	2, 8, 9, 16, 17, 19