Uniek ID



N4

Posthoornweg 06

- 2008/ Bodemonderzoek Strabisnr. AA014801396

Tabstroken\46067

Parochiebestuur Heilig Hart van Jezus
Posthoornweg 6
8152 AZ Lemelerveld

Aan 5.1.2e

Lemelerveld 05-03-2005.

Hierbij het verkennend milieukundig bodemonderzoek aan de posthoornweg naast nr. 6 te Lemelerveld. Onderzoek is gedaan voor de uitbreiding van het gebied ten zuiden van het nieuwe parochiecentrum (voormalige pastorie) waar wij ons verzoek voor bestemmingwijziging hebben gedaan.

Met vriendelijke groet 5.1.2e.

5.1.2e

A.

Strabisu.

AA014801396.

Hoogveld Sonderingen

Postbus 3
7640 AA Wierden
Telefoon: 0546-671031
Fax: 0546-671131
www.sondeerwagen.nl
KvK 08090751
Rabobank rek.: 35 48 49 425

Verkennend Milieukundig Bodemonderzoek aan de Posthoornweg naast nr. 6 te Lemelerveld

Opdracht nr. : HA-02287/05-M2579

Datum rapport : 15 februari 2005

Hoogveld Sonderingen

Verkennend Milieukundig Bodemonderzoek aan de Posthoornweg naast nr. 6 te Lemelerveld

Opdracht nr.	HA-02287/05-M2579
Datum rapport	15 februari 2005
Opdrachtgever:	5.1.2e Blikman Kikkertweg 6 8151 AW Lemelerveld
Opdrachtnemer:	Hoogveld Sonderingen Postbus 3 7640 AA Wierden Tel: 0546 – 67 10 31 Fax: 0546 – 67 11 31
Contactpersoon:	5.1.2e

INHOUD

1 INLEIDING 4
1.1 Algemeen 4
1.2 Aanleiding van het verkennend milieukundig bodemonderzoek 4
1.3 Doel van het onderzoek 4
1.4 Referentiekader van het onderzoek 4
1.5 Opbouw van het rapport 4

2 VOORONDERZOEK 5
2.1 Situatie- en locatiegegevens 5
2.2 Historische gegevens 6
2.3 Regionale geologie, bodemopbouw en geohydrologie 7
2.4 Hypothese 8

3 VELDONDERZOEK 9
3.1 Uitvoering van het veldonderzoek 9
3.2 Resultaten van het veldonderzoek 10

4 CHEMISCH-ANALYTISCH ONDERZOEK 12
4.1 Onderzoeksprogramma chemisch-analytisch onderzoek 12
4.2 Toetsingscriteria grond en grondwater 13
4.3 Analyseresultaten en interpretatie 14
4.3.1 Grond 14
4.3.2 Grondwater 16

5 CONCLUSIES EN AANBEVELINGEN 17
Algemeen en aanbevelingen 18

LITERATUURLIJST 19
COLOFON 20

BIJLAGEN

1. Topografisch overzicht (1:50.000)
2. Onderzoekslocatie met boorplan (1:---)
3. Boorbeschrijvingen
4. Analysecertificaten Alcontrol Laboratories BV
5. Wettelijk toetsingskader en achtergrondinformatie rekenmethode van de streef- en interventiewaarden

1 INLEIDING

1.1 Algemeen

In januari 2005 is door Hoogveld Sonderingen een verkennend milieukundig bodemonderzoek uitgevoerd op de locatie aan de Posthoornweg naast nr. 6 te Lemelerveld (gemeente Dalfsen).
De plaats en situering van de onderzoekslocatie is weergegeven in bijlage 1 en 2.

In dit onderzoek worden allereerst de locatiegegevens, de historische gegevens ofwel het bodemgebruik in het verleden alsmede de resultaten van eventuele voorgaande bodemonderzoeken besproken. Vervolgens wordt de bodemopbouw, geologie en geohydrologie besproken. Op basis van de resultaten van het vooronderzoek is een onderzoekshypothese opgesteld. Het verdere onderzoek is op basis van deze hypothese uitgevoerd.
De onderzoeksresultaten worden geïnterpreteerd. Aan de hand van de interpretatie van de onderzoeksresultaten wordt een eindconclusie geformuleerd.
De onderzoeksresultaten van het onderhavige onderzoek zijn geïnterpreteerd en gerapporteerd door Sigma Bouw & Milieu.

1.2 Aanleiding van het verkennend milieukundig bodemonderzoek

Aanleiding tot de uitvoering van dit verkennend milieukundig bodemonderzoek vormt de wens inzicht te verkrijgen in de kwaliteit van de bodem in verband met een geplande nieuwbouw op de onderzoekslocatie.

1.3 Doel van het onderzoek

Dit onderzoek heeft tot doel inzicht te verkrijgen in de milieuhygiënische kwaliteit van de bodem. Daarnaast dient inzicht verkregen te worden in hoeverre het voormalige dan wel huidige bodemgebruik van de locatie heeft geleid tot verontreiniging.
Aan de hand van de onderzoeksresultaten kan een milieuhygiënische beoordeling worden gegeven ten aanzien van de beoogde c.q. de toekomstige gebruiksmogelijkheden van de locatie.
Indien uit de onderzoeksresultaten blijkt dat er sprake is van bodemverontreiniging zal worden beoordeeld of vervolgonderzoek noodzakelijk geacht wordt.

1.4 Referentiekader van het onderzoek

Teneinde de kwaliteit van de grond op de onderhavige locatie juist in te schatten is de onderzoeksopzet van het bodemonderzoek gebaseerd op de onderzoeksstrategie voor verkennend bodemonderzoek, onderzoeksnorm NEN 5740 (literatuur 1).

1.5 Opbouw van het rapport

In het voorliggende rapport komen de volgende aspecten aan de orde:
- vooronderzoek. (hoofdstuk 2)
- veldonderzoek. (hoofdstuk 3)
- chemisch-analytisch onderzoek. (hoofdstuk 4)
- conclusies en aanbevelingen. (hoofdstuk 5).

2 VOORONDERZOEK

Het vooronderzoek alsmede het veldwerk is uitgevoerd door Hoogveld Sonderingen.
Het vooronderzoek wordt voorafgaand aan het feitelijke onderzoek (veld- en chemisch-analytisch onderzoek) uitgevoerd. Het vooronderzoek omvat het verzamelen van informatie over het vroegere en huidige gebruik van de onderzoekslocatie en de omgeving, onder meer gericht op het vinden van mogelijke bronnen van bodembelasting. Het vooronderzoek richt zich tevens op informatie omtrent de bodemgesteldheid en geohydrologie van de onderzoekslocatie.
De uitwerking van het vooronderzoek is gebaseerd op de leidraad bij het uitvoeren van verkennend, oriënterend en nader bodemonderzoek, onderzoeksnorm NVN 5725 (literatuur 9).

2.1 Situatie- en locatiegegevens

De onderzoekslocatie is gelegen aan de Posthoornweg naast nr. 6 te Lemelerveld (gemeente Dalfsen).
De onderzoekslocatie bevindt zich binnen de bebouwde kom van Lemelerveld.
De topografische ligging van de locatie is weergegeven in bijlage 1.

De onderzoekslocatie is kadastraal bekend als sectie F, nr. 6689, gemeente Dalfsen.
De onderzoekslocatie betreft een deel van het perceel gelegen naast Posthoornweg nr. 6.
Op de onderzoekslocatie is de nieuwbouw van een woning gepland.
De onderzoekslocatie betreft een braakliggend, onverhard en onbebouwd perceel.
De onderzoekslocatie is als tuin/park in gebruik.
De oppervlakte van de onderzoekslocatie bedraagt ca. 500 m^2.

De nabij gelegen terreinen houden geen direct milieukundig risico in voor de te onderzoeken locatie.
In de directe omgeving van de locatie bevinden zich enkele woningen binnen de bebouwde kom van Lemelerveld.

2.2 Historische gegevens

Om inzicht te verkrijgen in de activiteiten die in het verleden op het terrein hebben plaatsgevonden en de hieraan gerelateerde, mogelijke, verdachte deellocaties, is een historisch onderzoek uitgevoerd.
Het historisch onderzoek is door Hoogveld Sonderingen uitgevoerd.
De hieronder vermelde historische gegevens zijn ontleend aan gegevens die door de opdrachtgever zijn verstrekt alsmede gegevens uit het milieuarchief van de gemeente Dalfsen.
De historische gegevens hebben betrekking op de terreinsituatie en voormalige activiteiten op de onderzoekslocatie en in de directe omgeving.

Bodemgebruik in het heden en verleden:

- De onderzoekslocatie betreft een deel van een tuin/park gelegen naast het perceel Posthoornweg nr. 6.
- Voor zover bekend is de onderzoekslocatie in het verleden als tuin van de pastorie in gebruik geweest.
- Voor zover bekend heeft de onderzoekslocatie in het verleden geen bedrijfsmatige functie gehad.
- Voor zover bekend bevinden zich- en hebben zich in het verleden op onderzoekslocatie geen boven- of ondergrondse brandstoftanks bevonden. Gegevens omtrent (voormalige) boven- of ondergrondse brandstoftanks zijn niet bekend.
- Voor zover bekend hebben in het verleden op de locatie geen potentieel bodembedreigende calamiteiten plaatsgevonden.
- Voor zover bekend hebben in het verleden t.p.v. de locatie geen sloten/greppels gelopen welke opgevuld zijn met gebiedsvreemd dempingsmateriaal.
- Voor zover bekend is er in het verleden t.p.v. de locatie geen gebiedsvreemde grond opgebracht.
- Uit het milieu-archief van de gemeente Dalfsen zijn geen nadere relevante gegevens omtrent de onderzoekslocatie bekend.

Bodemonderzoeken in het verleden

- Voor zover bekend zijn op de onderzoekslocatie in het verleden niet eerder bodemonderzoeken uitgevoerd.

2.3 Regionale geologie, bodemopbouw en geohydrologie

geologie en bodemsamenstelling
De ondiepe geologie in het onderzoeksgebied is afgeleid van de Grondwaterkaart van Nederland (TNO/DGV 1985).
Hoewel de dikte van de verschillende lagen van plaats tot plaats kan variëren is de volgorde van de aangetroffen lagen in het onderzoeksgebied constant.
De lithostratigrafie wordt in het onderstaande beschreven.

De bovenste laag, de deklaag is in het boven Holoceen afgezet. De holocene afzettingen bestaan uit zandige- en kleiige grondsoorten welke door de Ijssel zijn afgezet.
De bovenste laag, het holocene pakket, is van plaats tot plaats zeer wisselend van opbouw.
Het holocene-pakket bestaat voornamelijk uit afzettingen van de Betuweformatie.
Lokaal zijn stuifzand-, veen- en beekafzettingen aanwezig. Deze afzettingen behoren tot de formaties van Kootwijk, Griendtsveen en Singrave.
Onder de deklaag bevindt zich een grove zandlaag bestaande uit afzettingen van de formatie Kreftenheije. Plaatselijk bevinden zich ook veen- en leemlagen behorende tot de formatie van Twente.
Genoemde afzettingen bevinden zich tot ca. 40 m-NAP.
Op grotere diepte, van ca. 40 m-NAP tot 120 m-NAP bevinden zich matig fijne tot grove zanden, veen- en kleiafzettingen behorende tot de formaties van Drenthe en Kreftenheije.

geohydrologie
Voor de beschrijving van de geohydrologie in het onderzoeksgebied is gebruik gemaakt van de Grondwaterkaart van Nederland (TNO/DGV 1985).

De geschematiseerde geohydrologische opbouw is gebaseerd op lithologische-, hydrochemische- en geofysische gegevens.
Gezien de beperkte verbreiding van scheidende lagen en aaneensluiting van de scheidende lagen, bestaan regionaal grote verschillen in de samenstelling en de dikte van de aanwezige watervoerende pakketen.
In tabel 2.1 is de geohydrologische opbouw weergegeven.

Tabel 2.1 Geohydrologische opbouw

diepte m-mv	beschrijving	formatie	eenheid
0-20	fijne zanden, veen, keileem	Betuwe	deklaag
20-40	matig grove tot grove zanden	Twente en Kreftenheij	1e watervoerend pakket
40-60	kleiige afzettingen	Drenthe	1e scheidende laag
60-150	fijne zanden	Kreftenheije, Scheemda, Oosterhout	3e watervoerend pakket

Regionaal gezien beweegt het ondiepe grondwater van het eerste watervoerend pakket zich in westelijke richting. Opgemerkt dient te worden dat de stromingsrichting van het grondwater beïnvloed kan worden door drainepatroon, ligging van sloten, riolering, kabels, leidingen en funderingen.

2.4 Hypothese

Volgens de onderzoeksnorm NEN 5740 dient, m.b.t. de aanwezigheid van eventuele bodemverontreiniging, vooraf een onderzoekshypothese te worden opgesteld. De hypothese kan worden opgesteld op basis van bekende (historische) gegevens, uit de betrokken informatie kan blijken dat de onderzoekslocatie, vooraf, als "verdacht" of "onverdacht" wordt aangemerkt.
Op basis van de historische informatie uit het vooronderzoek blijkt dat zich op betreffende onderzoekslocatie geen potentieel verdachte deellocaties bevinden.

De onderzoekslocatie wordt in eerste aanleg als milieukundig "onverdacht" aangemerkt. Op basis van deze hypothese is het bodemonderzoek op de locatie uitgevoerd conform de bijbehorende onderzoeksstrategie, volgens NEN 5740, strategie voor onverdachte locaties (ONV) (literatuur 1).

Bij de toetsing van de hypothese wordt een enkele overschrijding van de streefwaarde geïnterpreteerd als "onverdachte locatie". Dit geldt met name voor parameters welke van nature verhoogd aanwezig zijn en de streefwaarde overschrijden.

3 VELDONDERZOEK

In dit hoofdstuk wordt het uitgevoerde veldwerkonderzoeksprogramma beschreven. Daarnaast worden de resultaten van het veldonderzoek weergegeven.

3.1 Uitvoering van het veldonderzoek

Het veldonderzoek is uitgevoerd conform geldende Nederlandse Normen (NEN- en NPR-normen) en voor zover die nog niet ontwikkeld zijn, daaraan voorafgaande "Voorlopige Praktijkrichtlijnen" (literatuur 2 t/m 4), zoals genoemd in de onderzoeksnorm NEN-5740.
De veldwerkzaamheden zijn uitgevoerd door Hoogveld Sonderingen.

Het onderzoeksprogramma is ruimtelijk weergegeven in bijlage 2. In deze bijlage zijn alle geplaatste boringen geprojecteerd.

plaatsen van boringen en peilbuizen
Het uitvoeren van boringen en het nemen van grondmonsters heeft plaatsgevonden op 25 januari 2004.
Het bemonsteren van het grondwater is overeenkomstig NEN-5740 ongeveer een week later op 01 februari 2004 uitgevoerd.

Voorafgaand aan het plaatsen van boringen is een locatie-inspectie gehouden, hierbij zijn geen bijzonderheden opgemerkt.
Alle geplaatste boringen zijn zodanig ruimtelijk verspreid over de onderzoekslocatie dat een representatieve indruk van de onderzoekslocatie wordt verkregen.
Alle boringen zijn uitgevoerd met behulp van een edelmanboor en geplaatst conform NPR 5741.
De positionering van alle boringen is weergegeven in bijlage 2.

In totaal zijn, gelijkmatig verdeeld, op de onderzoekslocatie acht boringen geplaatst. Alle boringen zijn doorgezet tot in de aanwezige deklaag (0.5 m-mv.) Twee boringen zijn doorgezet tot 2.0 m-mv.
Eén boring is doorgezet tot ca. een meter onder de grondwaterspiegel. Deze boring is ten behoeve van de bemonstering van het grondwater, afgewerkt met een peilbuis, filtertraject van 1.5-2.5-mv.

De geplaatste peilbuis is opgebouwd uit 1 meter HDPE peilfilter omstort met filtergrind.
Het filtergrind zorgt voor een goede instroming van het grondwater in het filter, daarnaast voorkomt het dat het filter dichtslibt. Het peilfilter bevindt zich ca. 0.5 tot 1.0 meter beneden het grondwaterniveau.
Boven het peilfilter bevindt zich blinde HDPE opzetbuis, omstort met bentoniet (zwelklei).
De zwelklei dient ervoor te zorgen dat toestroming vanuit de bovengrond wordt voorkomen.
Peilbuizen zijn geplaatst conform NEN-5766.

monstername grond
Het vrijkomende bodemmateriaal is zintuiglijk beoordeeld op bodemkundige eigenschappen, o.a. de korrelgrootteverdeling (textuur), kleur en eventueel aanwezige verontreinigingskenmerken.
Na de zintuiglijke beoordeling is het bodemmateriaal in trajecten van 0.5 meter of per afwijkende bodemlaag bemonsterd.
Grondmonsters zijn genomen conform NEN-5742 en NEN-5743

monstername grondwater
Om een representatief grondwatermonster te verkrijgen is de peilbuis, na plaatsing en voor monstername, grondig afgepompt. Voorafgaand aan de bemonstering is de grondwaterstand t.o.v. het maaiveld ingemeten.
Grondwatermonsters zijn genomen conform NEN-5744 en NEN-5745
Tijdens de monstername van het grondwater is in het veld de zuurgraad (pH) en de elektrische geleidbaarheid (EGV) bepaald.

3.2 Resultaten van het veldonderzoek

Bodemopbouw
De boorprofielbeschrijvingen van alle verrichte boringen met bijbehorende zintuiglijke waarnemingen zijn grafisch uitgewerkt en opgenomen in bijlage 3.
In tabel 3.1 is op basis van de waarnemingen de lokale bodemopbouw beschreven.

Tabel 3.1 Lokale bodemopbouw

bodemlaag m-mv	hoofdbestanddeel	Toevoeging	kleur
0.0-0.5	zand	matig fijn	bruin/grijs
0.5-0.6	zand	matig fijn	donkerbruin
0.6-0.7	zand	matig fijn	lichtgrijs
0.7-0.8	zand	matig fijn, zwak leemhoudend	donkergeel
0.8-1.4	zand	matig fijn	geel/grijs
1.4-1.5	zand	matig fijn	donkerbruin
1.5-2.5	zand	matig fijn	lichtgrijs

Veldmetingen grondwater
De resultaten van de veldwaarnemingen van het grondwater zijn in tabel 3.2 weergegeven.

Tabel 3.2 veldwaarnemingen grondwater

Peilbuis	filtertraject m-mv	grondwaterstand m-mv	voorpompen liter	pH mol/liter	geleidingsvermogen mS/m
1	1.5-2.5	1.27	15	6.8	168

Zintuiglijke waarnemingen

grond
Het bij de boringen vrijkomende bodemmateriaal is zintuiglijk beoordeeld op eventuele afwijkingen. De zintuiglijke waarnemingen zijn omschreven en grafisch weergegeven in bijlage 3.
Op basis van zintuiglijke waarnemingen van het bodemmateriaal zijn er geen afwijkingen aangetoond welke een vorm van bodemverontreiniging indiceren.

asbest
Het aangetoonde monstermateriaal is zintuiglijk beoordeeld op de aanwezigheid van asbesthoudend materiaal. Op basis van zintuiglijke waarnemingen is geen asbestverdacht materiaal aangetoond. Opgemerkt dient te worden dat de analyse op asbesthoudend materiaal geen deel uitmaakt van uitgevoerde analyses in het kader van de NEN-5740.

grondwater
Het bemonsterde grondwater vertoonde geen zintuiglijk waarneembare afwijkingen.

4 CHEMISCH-ANALYTISCH ONDERZOEK

In dit hoofdstuk worden de uitvoering, het toetsingskader en de resultaten van de chemische analyses besproken. Vervolgens worden de resultaten van het chemisch-analytisch onderzoek geïnterpreteerd

Het chemisch onderzoek van grond is uitgevoerd door het sterlab geaccrediteerde milieulaboratorium van Alcontrol BV.

4.1 Onderzoeksprogramma chemisch-analytisch onderzoek

grond
Teneinde een indruk te krijgen van de algemene kwaliteit van de grond worden de grondmonsters, welke tijdens het veldonderzoek zijn genomen, in het laboratorium met elkaar gemengd tot grondmengmonsters. Van het totaal aantal genomen grondmonsters op de locatie zijn twee grond(meng)monsters samengesteld en geanalyseerd.

grondwater
Uit de geplaatste peilbuis is een grondwatermonster genomen en geanalyseerd.

In onderstaande tabel 4.1 wordt de samenstelling van de grondmengmonsters, grondwatermonsters, de monsternamediepte en de uitgevoerde analyses weergegeven.

Tabel 4.1 Analyse-schema

Monstercode	boringnummer(s)	diepte (m-mv)	zintuiglijke waarneming	analysepakket
grond				
X01	1.1 t/m 8.1	0.0-0.5 m-mv	-	NEN-grond[1]
X02	1+2	0.5-2.0 m-mv	-	NEN-grond[1]
grondwater				
X01 (peilbuis)	1	1.5-2.5 m-mv	-	NEN-grondwater

verklaring van de gebruikte afkortingen en codes:[1]

NEN-grond	=	zware metalen, PAK (10-VROM), minerale olie (GC), EOX;
NEN-water	=	zware metalen, vluchtige aromaten (incl. naftaleen), VOH, chloorbenzenen.
Zware metalen	=	arseen (As)/cadmium (Cd)/chroom (Cr)/koper (Cu)/lood (Pb)/nikkel (Ni)/zink (Zn)/ kwik(Hg);
Vluchtige aromaten	=	Benzeen (B), Tolueen (T), Ethylbenzeen (E), Xylenen (X), Naftaleen (N) (BTEXN);
EOX	=	Extraheerbare organische halogenen;
PAK	=	Polycyclische Aromatische Koolwaterstoffen;
VOH	=	Vluchtige gehalogeneerde koolwaterstoffen.

4.2 Toetsingscriteria grond en grondwater

Om de kwaliteit van de bodem en de mate van verontreiniging te kunnen beoordelen, zijn de analyseresultaten van grondmonsters getoetst aan toetsingswaarden behorende tot de "Circulaire streef- en interventiewaarde bodemsanering" (Staatscourant 39, 24 februari 2000), literatuur 5.
De getalswaarde van de streef- en interventiewaarden is voor bepaalde stoffen afhankelijk van de aangetroffen grondsoort en wordt berekend op basis van het lutum- en organische stof gehalte van de bodem.
In het onderstaande worden de drie toetsingswaarden kort toegelicht.

Streefwaarde:
De streefwaarde (S) geeft het niveau aan waarbij sprake is van duurzame bodemkwaliteit, de bodem is dan multifunctioneel. In geval van bodemverontreiniging geven de streefwaarden het niveau aan dat bereikt moet worden om de functionele eigenschappen, die de bodem heeft voor mens, dier of plant, volledig te herstellen.
Bij overschrijding van de streefwaarde is er sprake van bodemverontreiniging.

Tussenwaarde:
De gemiddelde waarde van de streefwaarde en de interventiewaarde (S+I)/2, hierna te noemen 'tussenwaarde'(T), wordt gehanteerd om aan te geven dat bij overschrijding de kans aanwezig is dat er sprake is van een ernstige verontreiniging, ofwel dat nader onderzoek noodzakelijk is.
Een nader onderzoek wordt uitgevoerd indien er een vermoeden bestaat dat er sprake is van een ernstig geval van bodemverontreiniging.

Interventiewaarde:
De interventiewaarde (I) geeft aan dat bij overschrijding van deze waarde de functionele eigenschappen die de bodem heeft voor mens, plant en dier ernstig zijn verminderd of dreigen te worden verminderd.
Is er sprake van een ernstige bodemverontreiniging en wordt de interventiewaarde in meer dan 25 m^3 grond of 100 m^3 grondwater (bodemvolume) overschreden, dan kan er noodzaak zijn tot sanering.
De saneringsurgentie wordt bepaald door blootstellingsrisico's van mens, dier en plant en de verspreidingsrisico's van de betreffende stoffen (actuele risico's).
De interventiewaarden zijn gebaseerd op de risico's voor de volksgezondheid en het milieu (onderzoek RIVM).

Bij de beoordeling van bodemverontreiniging aan de hand van de genoemde toetsingswaarden spelen nog een aantal aspecten een rol. Rekening dient te worden gehouden met het feit dat de mobiliteit van stoffen in de bodem en daardoor de verspreiding van stoffen afhankelijk is van diverse bodemkenmerken. Daarnaast speelt de bestemming en het gebruik van de locatie in de huidige situatie alsmede de toekomstige situatie, een grote rol bij de beoordeling van de risico's voor het milieu.

In bijlage 5 is het wettelijk toetsingskader alsmede achtergrondinformatie omtrent de rekenmethode van de streef- en interventiewaarden voor grond en grondwater opgenomen.

4.3 Analyseresultaten en interpretatie

In deze paragraaf zijn de resultaten van de chemische analyses van de grond- en grondwatermonsters, gerelateerd aan toetsingswaarden, en weergegeven in tabelvorm. Na elke tabel worden de onderzoeksresultaten besproken.
In bijlage 4 zijn van alle uitgevoerde analyses de analysecertificaten van Alcontrol BV opgenomen.

4.3.1 Grond

bovengrond (0.0-0.5 m-mv)
In tabel 4.2 wordt een volledig overzicht weergegeven van de analyseresultaten getoetst aan de toetsingswaarde.

Tabel 4.2 Resultaten chemische analyses bovengrond gerelateerd aan de toetsingswaarde

Code	X01			
Monster	1 t/m 8	S	½(S+I)	I
Diepte (m-mv.)	0.0-0.5			
droge stof (gew. -%)				
Org. Stof 0,5 %				
Lutum 2,3 %				
Metalen				
arseen	5,5	16	23	31
cadmium	<0,4	0,43	3,5	6,5
chroom	<15	55	131	207
koper	<5	17	52	88
kwik	<0,05	0,21	3,6	6,9
lood	15	53	191	329
nikkel	<3	12	43	74
zink	<20	58	177	296
Polycyclische Aromatische Koolwaterstoffen (PAK)				
PAK (totaal, 10 van VROM)	0,27	1,0	21	40
EOX	<0,1	0,30		
Minerale olie				
fractie C10-C12				
fractie C12-C22				
fractie C22-C30				
fractie C30-C40				
som C10-C40	<20	10	505	1000

* : het gehalte is groter dan de streefwaarde
* * : het gehalte is groter dan de tussenwaarde
* * * : het gehalte is groter dan de interventiewaarde
^ : geen berekende toetsingswaarde

interpretatie resultaten bovengrond (0.0-0.5 m-mv)
Bovengrondmengmonster X01 bevat geen van de onderzochte componenten verhoogd t.o.v. de streefwaarde.

ondergrond (0.5-2.0 m-mv)

In tabel 4.3 wordt een volledig overzicht weergegeven van de analyseresultaten getoetst aan de toetsingswaarde.

Tabel 4.3 Resultaten chemische analyses ondergrond gerelateerd aan de toetsingswaarde

Code	X02			
Monster	1+2	S	½(S+I)	I
Diepte (m-mv.)	0.5-2.0			
droge stof (gew. -%)				
Org. Stof 0,5 %				
Lutum 2,3 %				
Metalen				
arseen	<4,0	16	23	31
cadmium	<0,4	0,43	3,5	6,5
chroom	<15	55	131	207
koper	<5	17	52	88
kwik	<0,05	0,21	3,6	6,9
lood	<13	53	191	329
nikkel	<3,0	12	43	74
zink	<20	58	177	296
Polycyclische Aromatische Koolwaterstoffen (PAK)				
PAK (totaal, 10 van VROM)	<0,2	1,0	21	40
EOX	<0,1	0,30		
Minerale olie				
fractie C10-C12				
fractie C12-C22				
fractie C22-C30				
fractie C30-C40				
som C10-C40	<20	10	505	1000

* : het gehalte is groter dan de streefwaarde
* * : het gehalte is groter dan de tussenwaarde
* * * : het gehalte is groter dan de interventiewaarde
^ : geen berekende toetsingswaarde

interpretatie resultaten ondergrond (0.5-2.0 m-mv)

Ondergrondmengmonster X02 bevat geen van de onderzochte componenten verhoogd t.o.v. de streefwaarde.

4.3.2 Grondwater

In de tabel 4.4 wordt een volledig overzicht weergegeven van de analyseresultaten getoetst aan de toetsingswaarde.

Tabel 4.4 Resultaten chemische analyses grondwater gerelateerd aan de toetsingswaarde

Code	X01	TOETSINGSWAARDE		
Monster	Pb1	S	½(S+I)	I
Diepte (m-mv.)	1.5-2.5			
Metalen				
arseen	<5	10	35	60
cadmium	<0,4	0,4	3,2	6,0
chroom	<1	1,0	16	30
koper	<5	15	45	75
kwik	<0,05	0,05	0,2	0,3
lood	<10	15	45	75
nikkel	<10	15	45	75
zink	33	65	433	800
Vluchtige Aromaten:				
benzeen	<0,2	0,2	15	30
tolueen	<0,2	7,0	504	1000
ethylbenzeen	<0,2	4,0	77	150
xylenen	<0,5	0,2	35	70
Totaal BTEX	<1			
naftaleen (GC-purge & trap)	<0,2	0,01	35	70
Vluchtige Chloorkoolwaterstoffen				
1,2-dichloorethaan	<0,1	7,0	204	400
cis 1,2-dichlooretheen	<0,1	0,01	10	20
tetrachlooretheen (per)	<0,1	0,01	20	40
tetrachloormethaan	<0,1	0,01	5	10
1,1,1-trichloorethaan	<0,1	0,01	150	300
1,1,2-trichloorethaan	<0,1	0,01	65	130
trichlooretheen (tri)	<0,1	24,0	262	500
trichloormethaan (chloroform)	<0,1	6,0	203	400
Chloorbenzenen				
monochloorbenzeen	<0,2	7,0	94	180
dichloorbenzenen	<0,2	3,0	27	50
Minerale olie				
fractie C10 - C12				
fractie C12 - C22				
fractie C22 - C30				
fractie C30 - C40				
(som C10-C40)	<50	50	325	600

* : het gehalte is groter dan de streefwaarde
* * : het gehalte is groter dan de tussenwaarde
* * * : het gehalte is groter dan de interventiewaarde

interpretatie resultaten grondwater
peilbuis 1 (1.5-2.5 m-mv)
Het grondwater ter plaatse van peilbuis 1 bevat geen van de onderzochte componenten verhoogd t.o.v. de streefwaarde.

5 CONCLUSIES EN AANBEVELINGEN

Naar aanleiding van de resultaten van het verkennend milieukundig bodemonderzoek worden de volgende conclusies getrokken en aanbevelingen gedaan

Grond

bovengrond (0.0-0.5 m-mv)
Bovengrondmengmonster X01 bevat geen van de onderzochte componenten verhoogd t.o.v. de streefwaarde.

ondergrond (0.5-2.0 m-mv)
Ondergrondmengmonster X02 bevat geen van de onderzochte componenten verhoogd t.o.v. de streefwaarde.

Grondwater

peilbuis 1 (1.5-2.5 m-mv)
Het grondwater ter plaatse van peilbuis 1 bevat geen van de onderzochte componenten verhoogd t.o.v. de streefwaarde.

Toetsing hypothese
Op basis van de vooraf in paragraaf 2.4 gestelde hypothese is de onderzoekslocatie in eerste aanleg als milieukundig onverdacht aangemerkt.

De vaste bodem alsmede het grondwater ter plaatse van de onderzoekslocatie bevat geen van de onderzochte componenten verhoogd t.o.v de streefwaarde.

De onderzoeksresultaten stemmen overeen met de gestelde hypothese.
De vooraf gehanteerde hypothese is gezien de doelstelling van het onderzoek alsmede de onderzoeksresultaten, voldoende om conclusies te verbinden omtrent de bodemkwaliteit t.p.v. de onderzoekslocatie.

Algemeen en aanbevelingen

Indien op de locatie, als gevolg van grondverzet, grond vrijkomt dienen de toepassingsmogelijkheden te worden vastgesteld aan de hand van het Bouwstoffenbesluit bodem- en oppervlaktewaterbescherming (besluit 23 november 1995).
Indien grond van het eigen terrein moet worden afgevoerd zal deze verwerkt dienen te worden conform de eisen van het Bouwstoffenbesluit. De mogelijkheden hiertoe kunnen worden vastgesteld na overleg met de betrokken overheidsinstanties.
Opgemerkt dient te worden dat de vertaalslag van verkennend bodemonderzoek naar hergebruik van grond volgens het Bouwstoffenbesluit, veelal, niet mogelijk is. In de meeste gevallen zijn aanvullende gegevens noodzakelijk, het bevoegd gezag (de gemeente waarin de grond wordt toegepast) kan hier uitsluitsel over geven.

In algemene zin wordt opgemerkt dat bij analyse van mengmonsters de gehalten in de individuele deelmonsters zowel hoger als lager kunnen zijn dan de aangetoonde gehalten in het betreffende mengmonster.

Hoewel het verrichte veld- en chemisch-analytisch onderzoek, zoals bij ieder bodemonderzoek, steekproefsgewijs is uitgevoerd, is er naar gestreefd om een representatieve bodemmonsters te verkrijgen. Een verkennend bodemonderzoek geeft nooit volledige zekerheid omtrent de toestand van de bodem ter plaatse van een locatie. Het is echter nooit uit te sluiten dat er lokaal afwijkingen in de bodem voorkomen. Het uitgevoerde verkennend bodemonderzoek is dan ook indicatief en een momentopname.

LITERATUURLIJST

1. Bodemonderzoeksstrategie bij verkennend bodemonderzoek volgens de Nederlandse norm, NEN 5740 (NNI, oktober 1999).
2. Boringen zijn geplaatst volgens NPR 5741, peilbuizen zijn geplaatst volgens NEN 5766.
3. Grondmonsters zijn genomen volgens NEN 5742 en NEN 5743, grondwatermonsters zijn genomen volgens NEN 5744 en NEN 5745.
4. De conservering van monsters in het veld is uitgevoerd volgens NPR 5746.
5. Circulaire Streef- en interventiewaarden bodemsanering, Ministerie van VROM, 24 februari 2000.
6. Classificatie van onverharde grondmonsters, NEN 5104, september 1989.
7. Geologische overzichtskaarten van Nederland, Rijks Geologische Dienst, 1995.
8. Grondwaterstromingsstelsels in Nederland, Ministerie van Landbouw, Natuurbeheer en Visserij, 1989.
9. Leidraad bij het uitvoeren van verkennend, oriënterend en nader bodemonderzoek, NVN 5725, oktober 1999.

COLOFON

opdrachtgever	:	Hoogveld Sonderingen
project	:	verkennend milieukundig bodemonderzoek Posthoornweg naast nr. 6 te Lemelerveld
omvang rapport	:	20 blz.
datum	:	15 februari 2005
projectleider	:	5.1.2e

BIJLAGE 1 TOPOGRAFISCH OVERZICHT

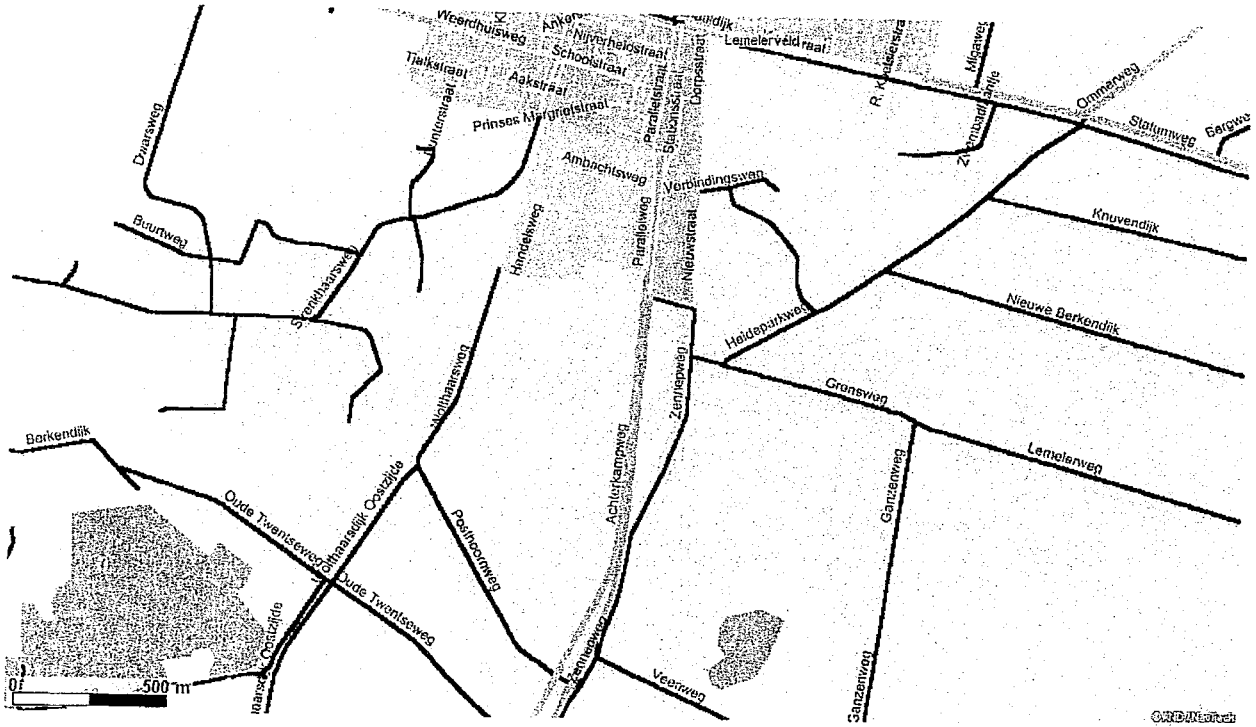

Schaal 1 : 50.000

Adviesgroepen:
- ☐ Bouw
- ☐ Milieu

Sigma Bouw & Milieu
Phileas Foggstraat 3
7821 AJ Emmen
Tel. (0591) 65 91 28
Fax (0591) 65 93 25

http://www.sigma-bm.nl

email: info@sigma-bm.nl

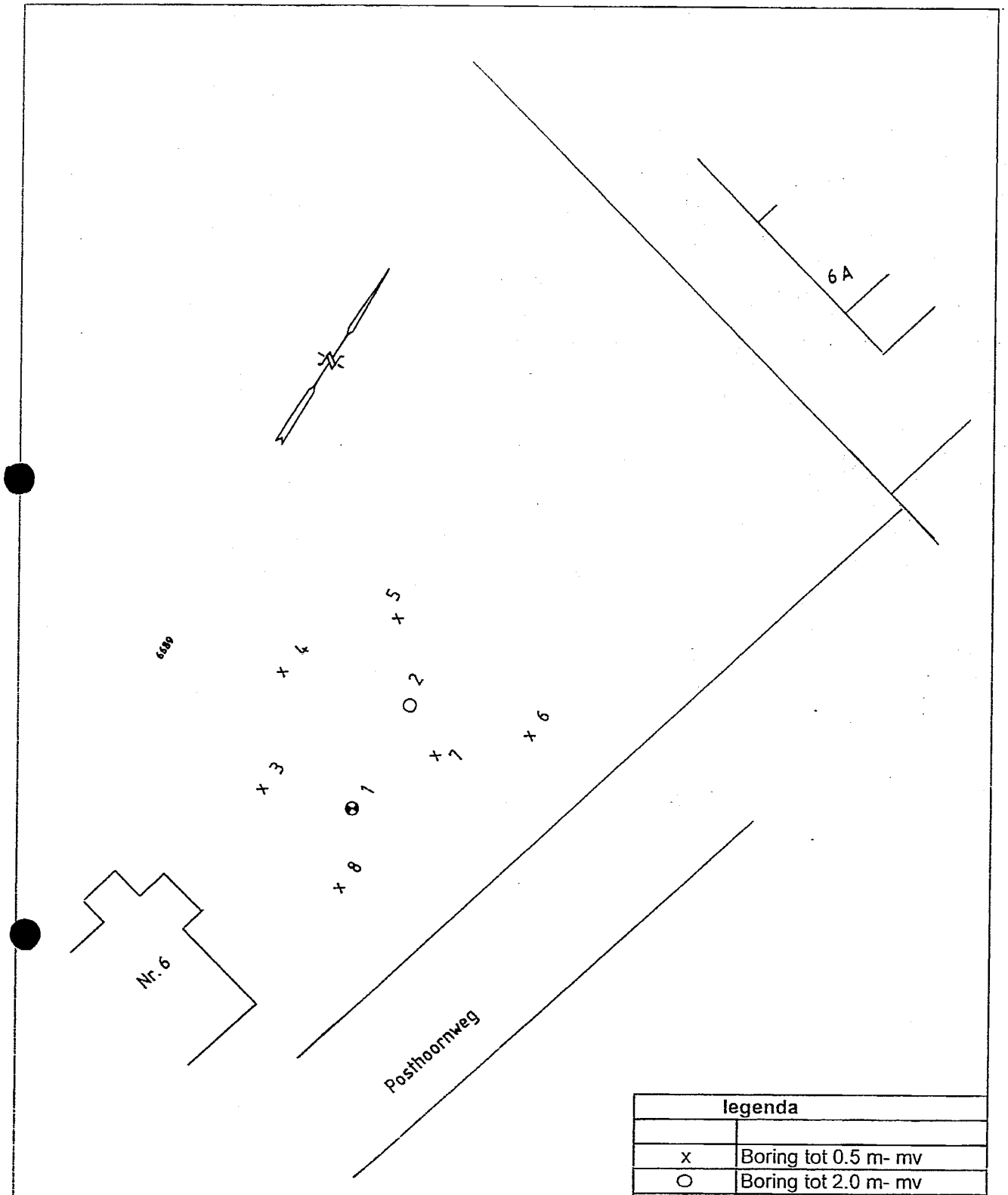

legenda	
x	Boring tot 0.5 m- mv
O	Boring tot 2.0 m- mv
◒	Peilbuis
schaal 1: 500	

Hoogveld	Posthoornweg naast nr. 6 te Lemelerveld	opdracht HA-02287/ 05-M2579
	Situering boringen	bijlage 2

BIJLAGE 3

boring 1

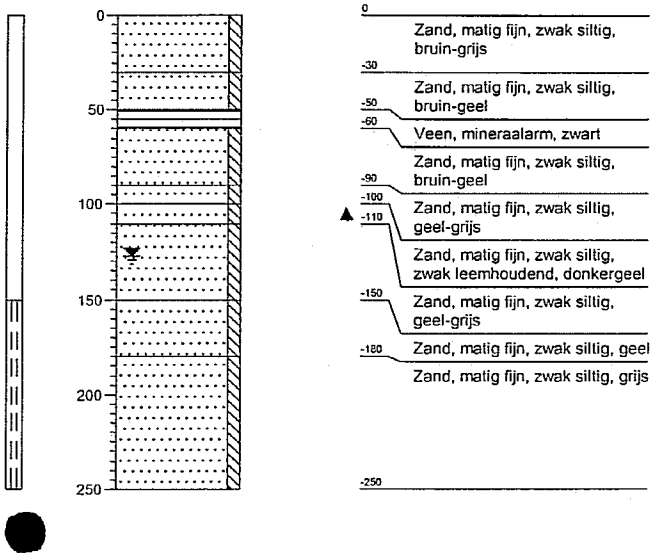

boring 2

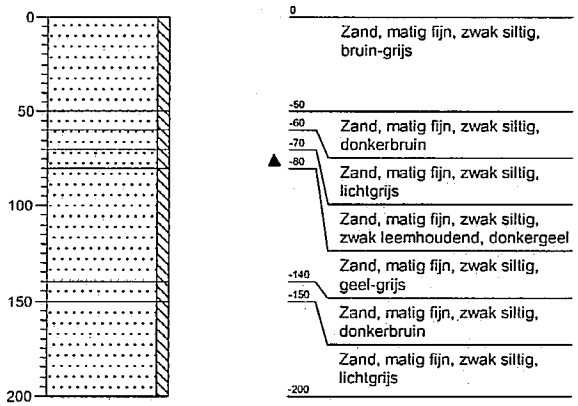

boring 3

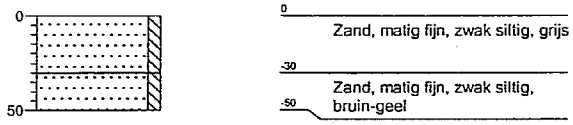

boring 4

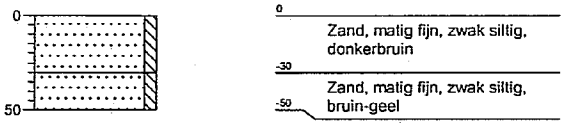

boring 5

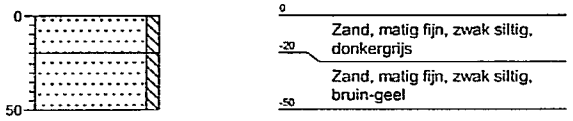

boring 6

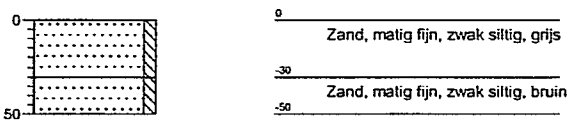

boring 7

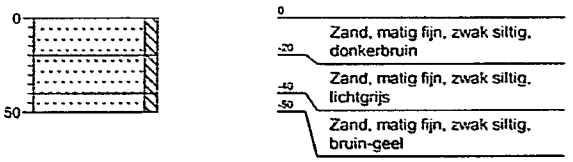

boring 8

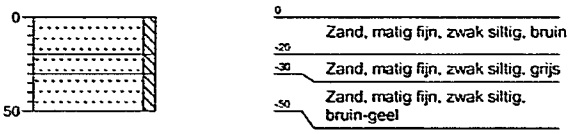

SIGMA Bouw & Milieu

Project : Posthoornweg naast nr. 6 te Lemelerveld

Projectnummer : 05-M2579

BIJLAGE 4

ALcontrol Laboratories

ALcontrol B.V.
Steenhouwerstraat 15 · 3194 AG Hoogvliet
Tel: (010) 231 47 00 · Fax: (010) 4163034
www.alcontrol.nl

Sigma Bouw & Milieu
5.1.2e

Projektnaam : Posthoornweg naast 6 Lemelerveld
Projektnummer : 05M2550135
Datum opdracht : 26-01-2005
Startdatum : 26-01-2005

Rapportnummer : 0504277
Rapportagedatum : 31-01-2005

Analyse	Eenheid	X01	X02
droge stof	gew.-%	89.9	82.7
organische stof (gloeiverl	% vd DS		0.5
KORRELGROOTTEVERDELING			
lutum (bodem)	% vd DS		2.3
METALEN			
arseen	mg/kgds	5.5	<4
cadmium	mg/kgds	<0.4	<0.4
chroom	mg/kgds	<15	<15
koper	mg/kgds	<5	<5
kwik	mg/kgds	<0.05	<0.05
lood	mg/kgds	15	<13
nikkel	mg/kgds	<3	<3
zink	mg/kgds	<20	<20
POLYCYCLISCHE AROMATISCHE KOOLWATERSTOFFEN			
naftaleen	mg/kgds	<0.02	<0.02
acenaftyleen	mg/kgds	<0.02	<0.02
acenafteen	mg/kgds	<0.02	<0.02
fluoreen	mg/kgds	<0.02	<0.02
fenantreen	mg/kgds	0.04	<0.02
antraceen	mg/kgds	<0.02	<0.02
fluoranteen	mg/kgds	0.06	<0.02
pyreen	mg/kgds	0.04	<0.02
benzo(a)antraceen	mg/kgds	0.03	<0.02
chryseen	mg/kgds	0.03	<0.02
benzo(b)fluoranteen	mg/kgds	0.04	<0.02
benzo(k)fluoranteen	mg/kgds	<0.02	<0.02
benzo(a)pyreen	mg/kgds	0.02	<0.02
dibenz(ah)antraceen	mg/kgds	<0.02	<0.02
benzo(ghi)peryleen	mg/kgds	0.03	<0.02
indeno(1,2,3-cd)pyreen	mg/kgds	0.03	<0.02
Pak-totaal (10 van VROM)	mg/kgds	0.27	<0.2
Pak-totaal (16 van EPA)	mg/kgds	0.37	<0.3
EOX	mg/kgds	<0.1	<0.1

Kode	Monstersoort	Monsterspecificatie
X01	grond	1.1 t/m 8.1 (0.0-0.5 m-mv)
X02	grond	1.3+1.4+2.2+2.3+2.4 (0.5-2.0 m-mv)

ALCONTROL B.V. IS GEACCREDITEERD VOLGENS DE DOOR DE RAAD VAN ACCREDITATIE GESTELDE CRITERIA VOOR TESTLABORATORIA CONFORM ISO/IEC 17025:1999 ONDER NR. L 078

AL ONZE WERKZAAMHEDEN WORDEN UITGEVOERD ONDER DE ALGEMENE VOORWAARDEN GEDEPONEERD BIJ DE KAMER VAN KOOPHANDEL EN FABRIEKEN TE ROTTERDAM
INSCHRIJVING HANDELSREGISTER KVK ROTTERDAM 24255295

ALcontrol Laboratories

ALcontrol B.V.
Steenhouwerstraat 15 · 3194 AG Hoogvliet
Tel: (010) 231 47 00 · Fax: (010) 4163034
www.alcontrol.nl

Sigma Bouw & Milieu
5.1.2e

Projektnaam : Posthoornweg naast 6 Lemelerveld
Projektnummer : 05M2550135
Datum opdracht : 26-01-2005
Startdatum : 26-01-2005

Rapportnummer : 0504277
Rapportagedatum : 31-01-2005

Analyse	Eenheid	X01	X02
MINERALE OLIE			
fractie C10 - C12	mg/kgds	<5	<5
fractie C12 - C22	mg/kgds	<5	<5
fractie C22 - C30	mg/kgds	<5	<5
fractie C30 - C40	mg/kgds	<5	<5
totaal olie C10-C40	mg/kgds	<20	<20

Kode	Monstersoort	Monsterspecificatie
X01	grond	1.1 t/m 8.1 (0.0-0.5 m-mv)
X02	grond	1.3+1.4+2.2+2.3+2.4 (0.5-2.0 m-mv)

ALCONTROL B.V. IS GEACCREDITEERD VOLGENS DE DOOR DE RAAD VAN ACCREDITATIE GESTELDE CRITERIA VOOR TESTLABORATORIA CONFORM ISO/IEC 17025:1999 ONDER NR. L 073
ALLE TE WERKZAAMHEDEN WORDEN UITGEVOERD ONDER DE ALGEMENE VOORWAARDEN GEDEPONEERD BIJ DE KAMER VAN KOOPHANDEL EN FABRIEKEN TE ROTTERDAM
INSCHRIJVING HANDELSREGISTER KVK ROTTERDAM 24353295

ALcontrol Laboratories

ALcontrol B.V.
Steenhouwerstraat 15 · 3194 AG Hoogvliet
Tel: (010) 231 47 00 · Fax: (010) 4163034
www.alcontrol.nl

Sigma Bouw & Milieu
5.1.2e

Projektnaam : Posthoornweg naast 6 Lemelerveld
Projektnummer : 05M2550135
Datum opdracht : 26-01-2005
Startdatum : 26-01-2005

Rapportnummer : 0504277
Rapportagedatum : 31-01-2005

Analyse	Monstersoort	Relatie tot norm
droge stof	grond	Conform NEN 5747 / CMA/2/II/A.1
organische stof (gloeiverl	grond	Conform NEN 5754
lutum (bodem)	grond	Eigen methode, pipetmethode met versnelde minera lisatie
arseen	grond	Eigen methode, ontsluiting verdund koningswater, analyse met AES-ICP
cadmium	grond	Idem
chroom	grond	Idem
koper	grond	Idem
kwik	grond	Eigen methode, ontsluiting verdund koningswater, analyse met AAS-koude damp
lood	grond	Eigen methode, ontsluiting verdund koningswater, analyse met AES-ICP
nikkel	grond	Idem
zink	grond	Idem
naftaleen	grond	Eigen methode, aceton-hexaan-extractie, analyse m.b.v. GC-MS
acenaftyleen	grond	Idem
acenafteen	grond	Idem
fluoreen	grond	Idem
fenantreen	grond	Idem
antraceen	grond	Idem
fluoranteen	grond	Idem
pyreen	grond	Idem
benzo(a)antraceen	grond	Idem
chryseen	grond	Idem
benzo(b)fluoranteen	grond	Idem
benzo(k)fluoranteen	grond	Idem
benzo(a)pyreen	grond	Idem
dibenz(ah)antraceen	grond	Idem
benzo(ghi)peryleen	grond	Idem
indeno(1,2,3-cd)pyreen	grond	Idem
EOX	grond	Eigen methode, aceton-hexaan-extractie,analyse m.b.v. micro-coulometer
Minerale olie GC (C10-C40	grond	Eigen methode, aceton-hexaan-extractie, clean-up ,analyse m.b.v. GC-FID

De met een * gemerkte analyses vallen niet onder de RvA erkenning.

Mnstr	Barcode	Aanlevering	Monstername	Verpakking	
01	a4835027	26-01-05	26-01-05	ALC201	(Theoretische monsternamedatum)
	a4835043	26-01-05	26-01-05	ALC201	(Theoretische monsternamedatum)
	a4835046	26-01-05	26-01-05	ALC201	(Theoretische monsternamedatum)
	a4835047	26-01-05	26-01-05	ALC201	(Theoretische monsternamedatum)
	a4835048	26-01-05	26-01-05	ALC201	(Theoretische monsternamedatum)
	a4835049	26-01-05	26-01-05	ALC201	(Theoretische monsternamedatum)
	a4835054	26-01-05	26-01-05	ALC201	(Theoretische monsternamedatum)
	a4835056	26-01-05	26-01-05	ALC201	(Theoretische monsternamedatum)
X02	a4835050	26-01-05	26-01-05	ALC201	(Theoretische monsternamedatum)
	a4835051	26-01-05	26-01-05	ALC201	(Theoretische monsternamedatum)
	a4835052	26-01-05	26-01-05	ALC201	(Theoretische monsternamedatum)
	a4835053	26-01-05	26-01-05	ALC201	(Theoretische monsternamedatum)
	a4835055	26-01-05	26-01-05	ALC201	(Theoretische monsternamedatum)

ALCONTROL B.V. IS GEACCREDITEERD VOOR DE DOOR DE RAAD VAN ACCREDITATIE GESTELDE CRITERIA VOOR TESTLABORATORIA CONFORM ISO/IEC 17025 1999 ONDER NR. L 025
RvA T 076

ALcontrol Laboratories

ALcontrol B.V.
Steenhouwerstraat 15 · 3194 AG Hoogvliet
Tel: (010) 231 47 00 · Fax: (010) 4163034
www.alcontrol.nl

Sigma Bouw & Milieu
5.1.2e

Bijlage 1 van 2

Projektnaam : Posthoornweg naast 6 te Lemelerveld
Projektnummer : 05M2550135
Datum opdracht : 01-02-2005
Startdatum : 01-02-2005

Rapportnummer : 050516V
Rapportagedatum : 07-02-2005

Analyse	Eenheid	X01
METALEN		
arseen	ug/l	<5
cadmium	ug/l	<0.4
chroom	ug/l	<1
koper	ug/l	<5
kwik	ug/l	<0.05
lood	ug/l	<10
nikkel	ug/l	<10
zink	ug/l	33
VLUCHTIGE AROMATEN		
benzeen	ug/l	<0.2
tolueen	ug/l	<0.2
ethylbenzeen	ug/l	<0.2
xylenen	ug/l	<0.5
Totaal BTEX	ug/l	<1
naftaleen	ug/l	<0.2
GEHALOGENEERDE KOOLWATERSTOFFEN		
1,2-dichloorethaan	ug/l	<0.1
cis 1,2-dichlooretheen	ug/l	<0.1
tetrachlooretheen	ug/l	<0.1
tetrachloormethaan	ug/l	<0.1
1,1,1-trichloorethaan	ug/l	<0.1
1,1,2-trichloorethaan	ug/l	<0.1
trichlooretheen	ug/l	<0.1
chloroform	ug/l	<0.1
CHLOORBENZENEN		
monochloorbenzeen	ug/l	<0.2
dichloorbenzenen	ug/l	<0.2
MINERALE OLIE		
fractie C10 - C12	ug/l	<10
fractie C12 - C22	ug/l	<10
fractie C22 - C30	ug/l	<10
fractie C30 - C40	ug/l	<10
totaal olie C10-C40	ug/l	<50

Kode	Monstersoort	Monsterspecificatie
X01	grondwater	Pb 1

ALCONTROL B.V. IS GEACCREDITEERD VOLGENS DE DOOR DE RAAD VAN ACCREDITATIE GESTELDE CRITERIA VOOR TESTLABORATORIA CONFORM ISO/IEC 17025:1999 ONDER NR. L 625

ALLE WERKZAAMHEDEN WORDEN UITGEVOERD ONDER DE ALGEMENE VOORWAARDEN GEDEPONEERD BIJ DE KAMER VAN KOOPHANDEL EN FABRIEKEN TE ROTTERDAM INSCHRIJVING HANDELSREGISTER KVK ROTTERDAM 24265295

ALcontrol Laboratories

ALcontrol B.V.
Steenhouwerstraat 15 · 3194 AG Hoogvliet
Tel: (010) 231 47 00 · Fax: (010) 4163034
www.alcontrol.nl

Sigma Bouw & Milieu
5.1.2e

Projektnaam : Posthoornweg naast 6 te Lemelerveld
Projektnummer : 05M2550135
Datum opdracht : 01-02-2005
Startdatum : 01-02-2005

Rapportnummer : 050516V
Rapportagedatum : 07-02-2005

Analyse	Monstersoort	Relatie tot norm
arseen	grondwater	NEN 6426, ICP-AES
cadmium	grondwater	Idem
chroom	grondwater	Idem
koper	grondwater	Idem
kwik	grondwater	Eigen methode, ontsluiting, analyse m.b.v. koude damp-techniek
lood	grondwater	NEN 6426, ICP-AES
nikkel	grondwater	Idem
zink	grondwater	Idem
benzeen	grondwater	Gelijkwaardig aan NEN 6407, online purge&trap GC- MS
tolueen	grondwater	Idem
ethylbenzeen	grondwater	Idem
xylenen	grondwater	Idem
naftaleen	grondwater	Idem
1,2-dichloorethaan	grondwater	Idem
cis 1,2-dichlooretheen	grondwater	Idem
tetrachlooretheen	grondwater	Idem
tetrachloormethaan	grondwater	Idem
1,1,1-trichloorethaan	grondwater	Idem
1,1,2-trichloorethaan	grondwater	Idem
trichlooretheen	grondwater	Idem
chloroform	grondwater	Idem
monochloorbenzeen	grondwater	Idem
dichloorbenzenen	grondwater	Idem
Minerale olie GC (C10-C40	grondwater	Eigen methode, hexaan-extractie, clean-up, analyse m.b.v. GC-FID

De met een * gemerkte analyses vallen niet onder de RvA erkenning.

Mnstr	Barcode	Aanlevering	Monstername	Verpakking	
X01	b0484227	31-01-05	31-01-05	ALC204	(Theoretische monsternamedatum)
	g5036214	31-01-05	31-01-05	ALC236	(Theoretische monsternamedatum)

ALCONTROL B.V. IS GEACCREDITEERD VOLGENS DE DOOR DE RAAD VAN ACCREDITATIE GESTELDE CRITERIA VOOR TESTLABORATORIA CONFORM ISO/IEC 17025:1999 ONDER NR. L 028
ALLE ONZE WERKZAAMHEDEN WORDEN UITGEVOERD ONDER DE ALGEMENE VOORWAARDEN GEDEPONEERD BIJ DE KAMER VAN KOOPHANDEL EN FABRIEKEN TE ROTTERDAM
INSCHRIJVING HANDELSREGISTER KVK ROTTERDAM 24353258

BIJLAGE 5

Toetsingswaarden grond(gehaltes in mg/kg d.s.) berekend op basis van organische stof en lutumgehaltes

Lutum % (m/m d.s.)	25,0			25,0		
Organische stof % (m/m)	10,0			10,0		
	Bovengrond (**)			Ondergrond (**)		
	Streef-waarde	Tussen-waarde	Interventie-waarde	Streef-waarde	Tussen-waarde	Interventie-waarde
Cadmium (Cd)	0,8	6,4	12	0,8	6,4	12
Chroom (Cr)	100	240	380	100	240	380
Koper (Cu)	36	113	190	36	113	190
Nikkel (Ni)	35	123	210	35	123	210
Lood (Pb)	85	308	530	85	308	530
Zink (Zn)	140	430	720	140	430	720
Kwik (Hg)	0,3	5,2	10	0,3	5,2	10
Arseen (As)	29	42	55	29	42	55
Benzeen	0,01	0,5	1,0	0,01	0,5	1,0
Tolueen	0,01	65	130	0,01	25	50
Ethylbenzeen	0,03	25	50	0,03	65	130
Xylenen	0,1	13	25	0,1	13	25
Minerale olie (GC) totaal	50	2525	5000	50	2525	5000
PAK's Totaal VROM (10)	1	21	40	1	21	40

Achtergrondinformatie berekeningen

De streef- en interventiewaarden voor grondmonsters worden berekend op basis van het humus- (organische stof) en lutum- (fractie minerale bodemdeeltjes < 2 um) gehalte, vanwege de adsorptieve eigenschappen van deze parameters. De relaties zijn vastgelegd in zogenaamde bodemtype-correctiefactoren. Voor organische stoffen (zoals minerale olie en polycyclische aromatische koolwaterstoffen – PAK's) is alleen het organische stofgehalte van belang.

Berekeningen interventiewaarden grond:

Voor organische parameters: $I(b) = I(s) * \frac{\%\ \text{organische stof}}{10}$

Voor anorganische parameters: $I(b) = I(s) * \frac{A + (B*\%\ \text{lutum}) + C*\%\ \text{organische stof}}{A + (B*25) + (C*10)}$

waarbij: I(b) = berekende interventiewaarde
I(s) = interventiewaarde standaardbodem (25% lutum en 10% organische stof)
A, B en C zijn stofafhankelijke constanten :

Stofnaam	A	B	C
Arseen	15	0,4	0,4
Cadmium	0,4	0,007	0,021
Chroom	50	2	0
Koper	15	0,6	0,6
Kwik	0,2	0,0034	0,0017
Lood	50	1	1
Nikkel	10	1	0
Zink	50	3	1,5

Berekeningen streefwaarden grond:

Voor toepassing van de bodemtypecorrectie bij streefwaarden wordt in bovenstaande formules interventiewaarde - I(b) en I(s)- vervangen door streefwaarde -S(b) en S(s)-.

Toetsingswaarden grondwater (gehaltes in µg/l)

	Streef-waarde	Tussen-waarde	Interventie-waarde	eenheid
Cadmium (Cd)	0,4	3,2	6,0	µg/l
Chroom (Cr)	1,0	16	30	µg/l
Koper (Cu)	15	45	75	µg/l
Nikkel (Ni)	15	45	75	µg/l
Lood (Pb)	15	45	75	µg/l
Zink (Zn)	65	433	800	µg/l
Kwik (Hg)	0,05	0,2	0,3	µg/l
Arseen (As)	10	35	60	µg/l
Benzeen	0,2	15	30	µg/l
Ethylbenzeen	4,0	77	150	µg/l
Tolueen	7,0	504	1.000	µg/l
Xylenen	0,2	35	70	µg/l
Naftaleen	0,01	35	70	µg/l
Dichloormethaan	0,01	500	1.000	µg/l
Trichloormethaan (chloroform)	6	203	400	µg/l
Tetrachloormethaan (tetra)	0,01	5	10	µg/l
Trichlooretheen (tri)	24	262	500	µg/l
Tetrachlooretheen (per)	0,01	20	40	µg/l
1,1-Dichloorethaan	7	454	900	µg/l
1,2-Dichloorethaan	7	204	400	µg/l
1,1,1-Trichloorethaan	0,01	150	300	µg/l
1,1,2-Trichloorethaan	0,01	65	130	µg/l
1,2-Dichlooretheen (cis en trans)	0,01	10	20	µg/l
Monochloorbenzeen	7	94	180	µg/l
Dichloorbenzenen (som)	3	27	50	µg/l
Chloorbenzenen (som)			-	µg/l
Minerale olie (GC) totaal	50	325	600	µg/l

Legenda toegepaste uitzonderingsgrondslagen

In dit document zijn gegevens definitief geanonimiseerd op grond van:

Wet	Artikel	Omschrijving	Pagina's
Wet open overheid	Art. 5.1 lid 2 sub e	De eerbiediging van de persoonlijke levenssfeer	2, 4, 22, 26, 27, 28, 29, 30